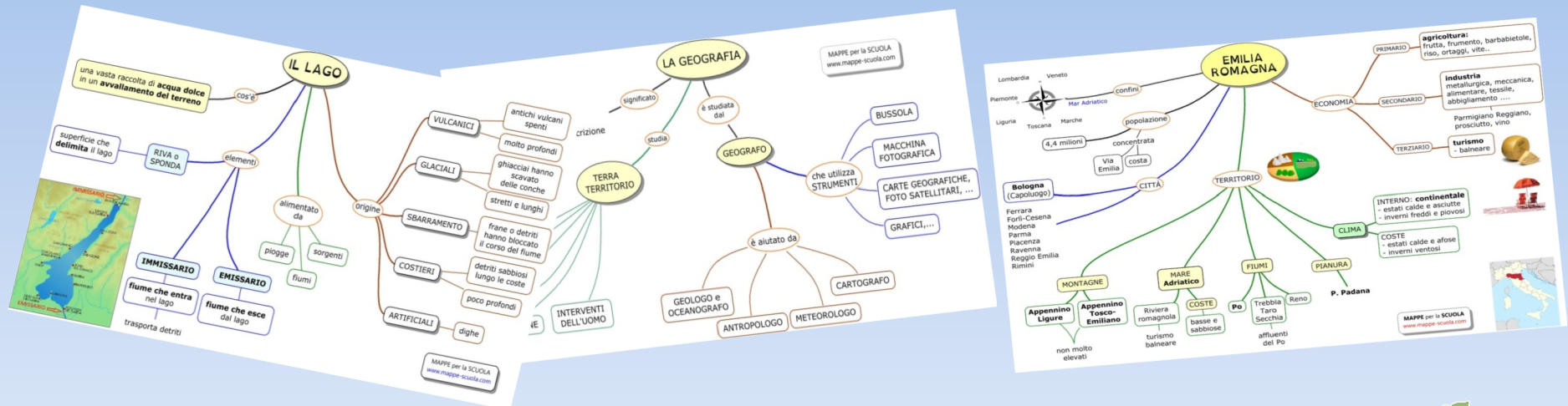




MAPPE CONCETTUALI di GEOGRAFIA



ELEMENTI DI GEOGRAFIA, GEOGRAFIA D'ITALIA e le REGIONI ITALIANE



Mappe concettuali su elementi di geografia, sulla geografia dell'Italia e sulle Regioni italiane.

Molte delle mappe concettuali sono abbinata a **mappe di verifica**, mappe con alcuni spazi vuoti da riempire di contenuti. Scrivere negli spazi vuoti è un utile esercizio per facilitare l'apprendimento e per verificare l'acquisizione delle informazioni.

Luigi Cattaneo
Educatore professionale

INDICE

Pag.

4. La geografia
5. L'orientamento
6. Il Paesaggio
7. Le carte geografiche
8. Rappresentare il territorio
9. Reticolo geografico
10. Fasce climatiche
11. Ambienti naturali
12. Che tempo fa? Meteorologia
13. Vulcano
14. Fiumi, laghi, pianure
15. Mare, coste, isole
16. Il mare
17. Il lago
18. Il fiume
19. La montagna e la collina
20. Precipitazioni atmosferiche
21. L'Italia fisica
22. Il clima in Italia
23. Le Alpi
24. Gli Appennini
25. Le colline italiane
26. Le pianure italiane
27. I settori produttivi
28. Dal Comune al continente
29. La Regione. Regioni amministrative
30. UNESCO

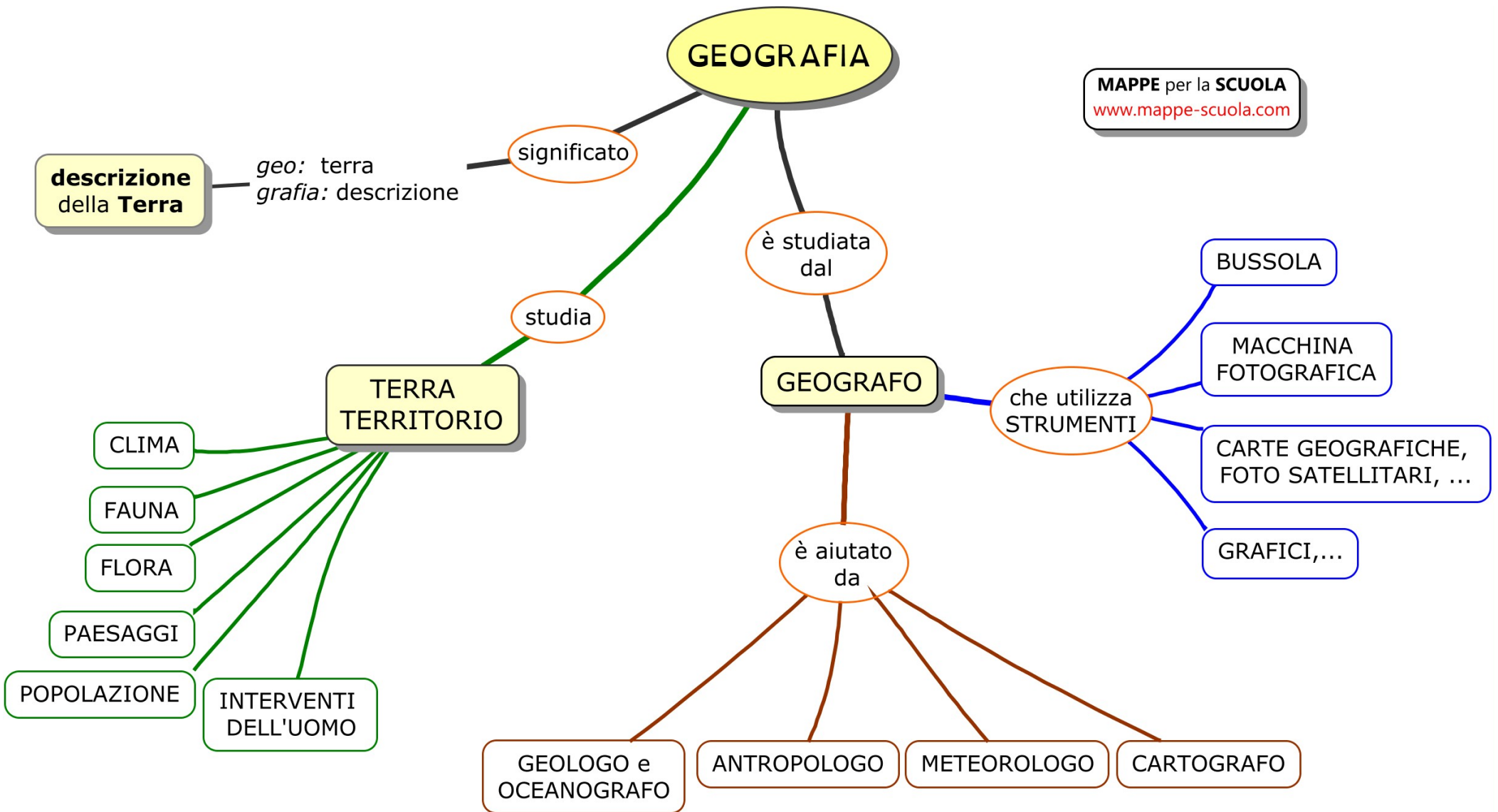
Pag.

Le Regioni d'Italia

31. Valle d'Aosta
32. Piemonte
33. Lombardia
34. Trentino-Alto Adige
35. Veneto
36. Friuli-Venezia Giulia
37. Liguria
38. Emilia Romagna
39. Toscana
40. Umbria
41. Marche
42. Lazio
43. Abruzzo
44. Campagna
45. Molise
46. Basilicata
47. Puglia
48. Calabria
49. Sicilia
50. Sardegna

Mappe di verifica... da pag. 51 a pag. 70

72. **Regione... Mappa vuota** da riempire di contenuti



MAPPE per la **SCUOLA**
www.mappe-scuola.com

L'ORIENTAMENTO

NORD
setentrione

OVEST
occidente

I PUNTI
CARDINALI

EST
oriente

SUD
meridione


ponente

levante

dove
scompare
il Sole

dove
sorge
il Sole

ROSA DEI
VENTI

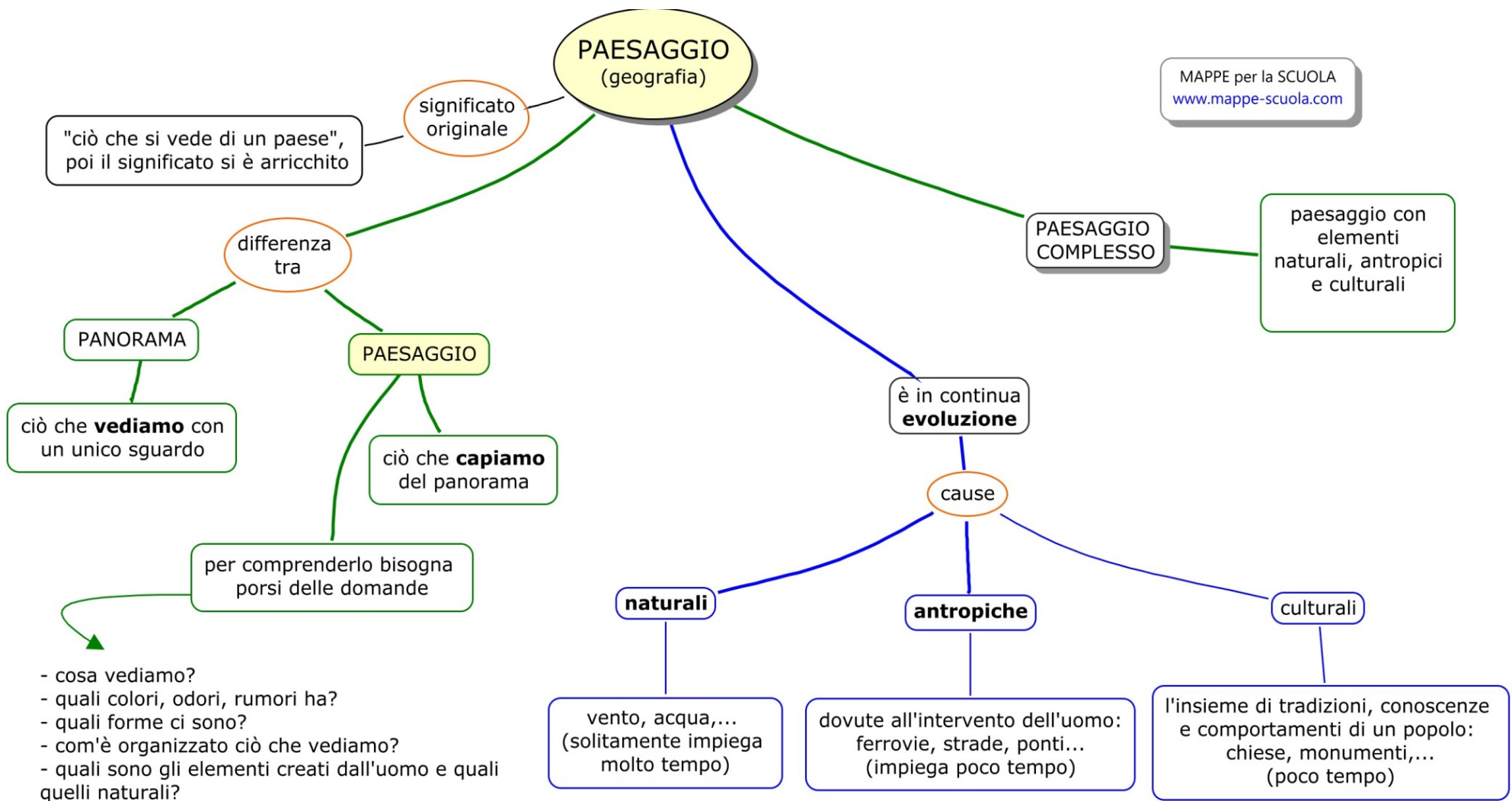


LA
BUSSOLA

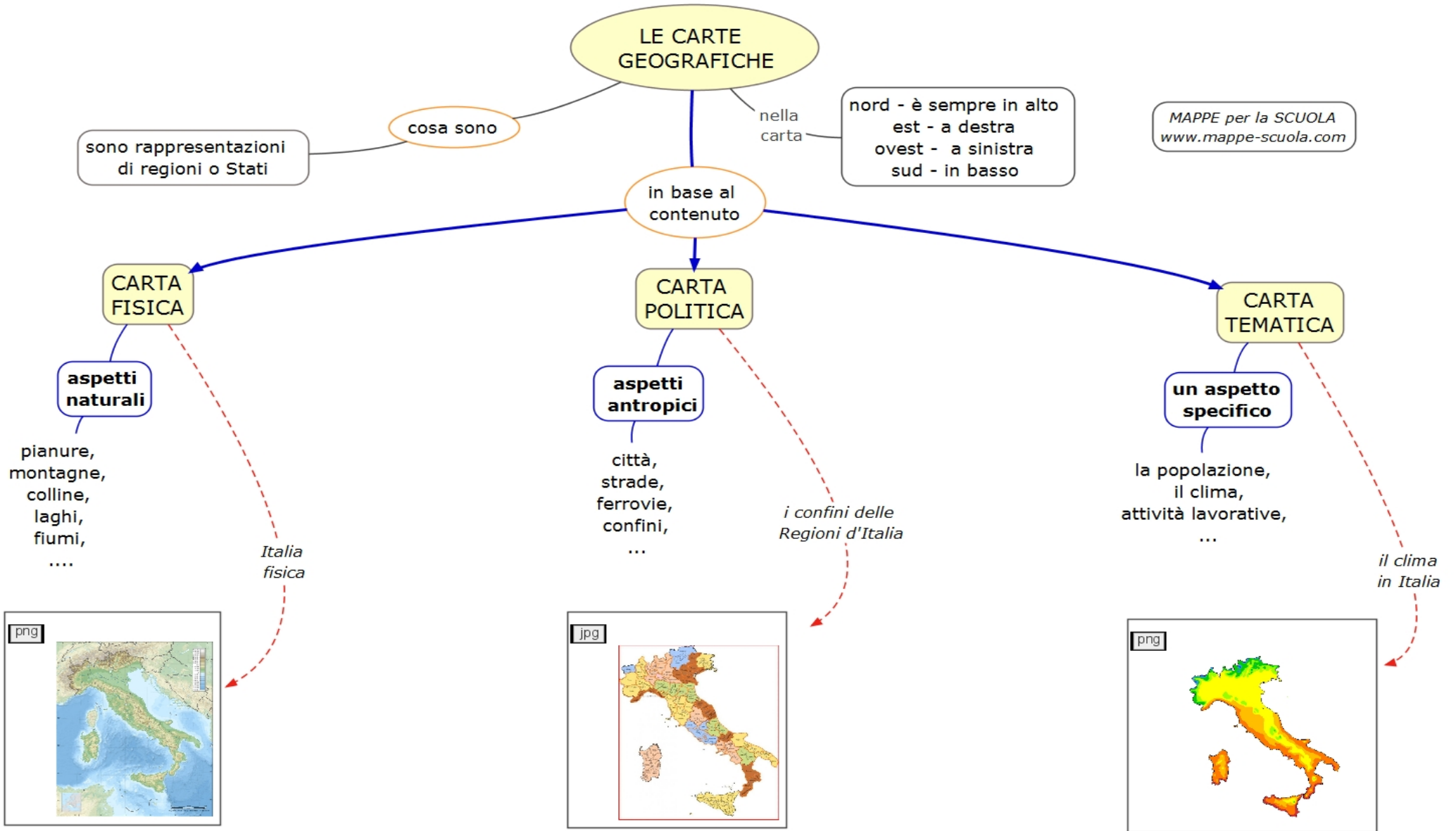
strumento
che **individua**
i **punti cardinali**



è composta da:
una **ago calamitato**,
libero di girare
e capace di indicare
la direzione **Nord - Sud**



MAPPE per la SCUOLA
www.mappe-scuola.com



RAPPRESENTARE IL TERRITORIO

MAPPE per la SCUOLA
www.mappe-scuola.com

secondo la
SCALA usata

PIANTA

rappresenta un piccolo spazio

può arrivare fino a

scala 1:100

1 cm = 1 m

aula, casa, giardino, ...

jpg



MAPPA

rappresenta un grande spazio

fino a

1:100 000

1 cm = 1 km

città

jpg



CARTA GEOGRAFICA

rappresenta:
- una regione,
- uno Stato

fino a

1:10 000 000

1 cm = 100 km

jpg



PLANISFERO

rappresenta tutta la superficie della Terra

fino a

1:100 000 000

1 cm = 1000 km

jpg



RETICOLO GEOGRAFICO

un insieme di **linee immaginarie** che servono **come riferimento**

cos'è

per **DEFINIRE** la **POSIZIONE** di un **LUOGO**

si usano

le linee

MERIDIANI

linee **verticali**

passano dai Poli

sono **360**

si numerano a partire dal meridiano che passa da **Greenwich (meridiano 0)**, vicino a Londra

PARALLELI

linee **orizzontali**

paralleli **all'equatore** (parallelo principale)

sono **180**, con uguale distanza fra loro

si numerano a partire dall'equatore

diventano più piccoli più si avvicinano ai Poli

LATITUDINE

è la *distanza* di un **punto** sulla Terra **dall'equatore**

si *esprime* in **gradi**

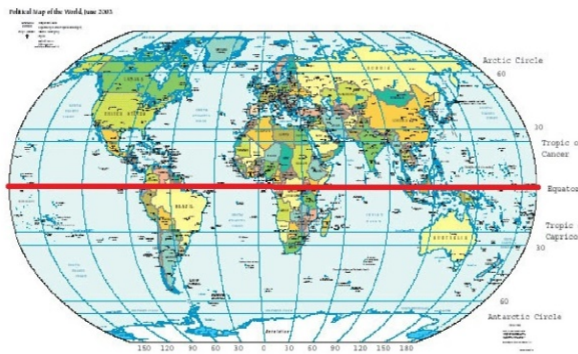
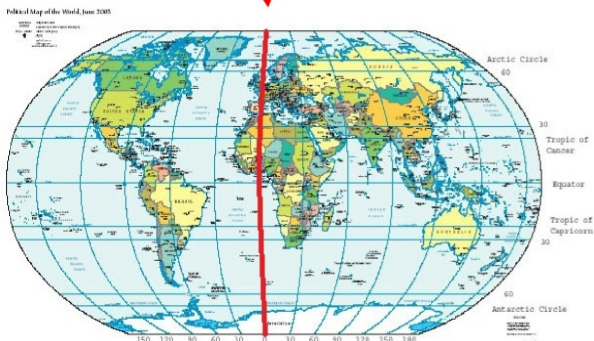
specificando se a sud o a nord della Terra

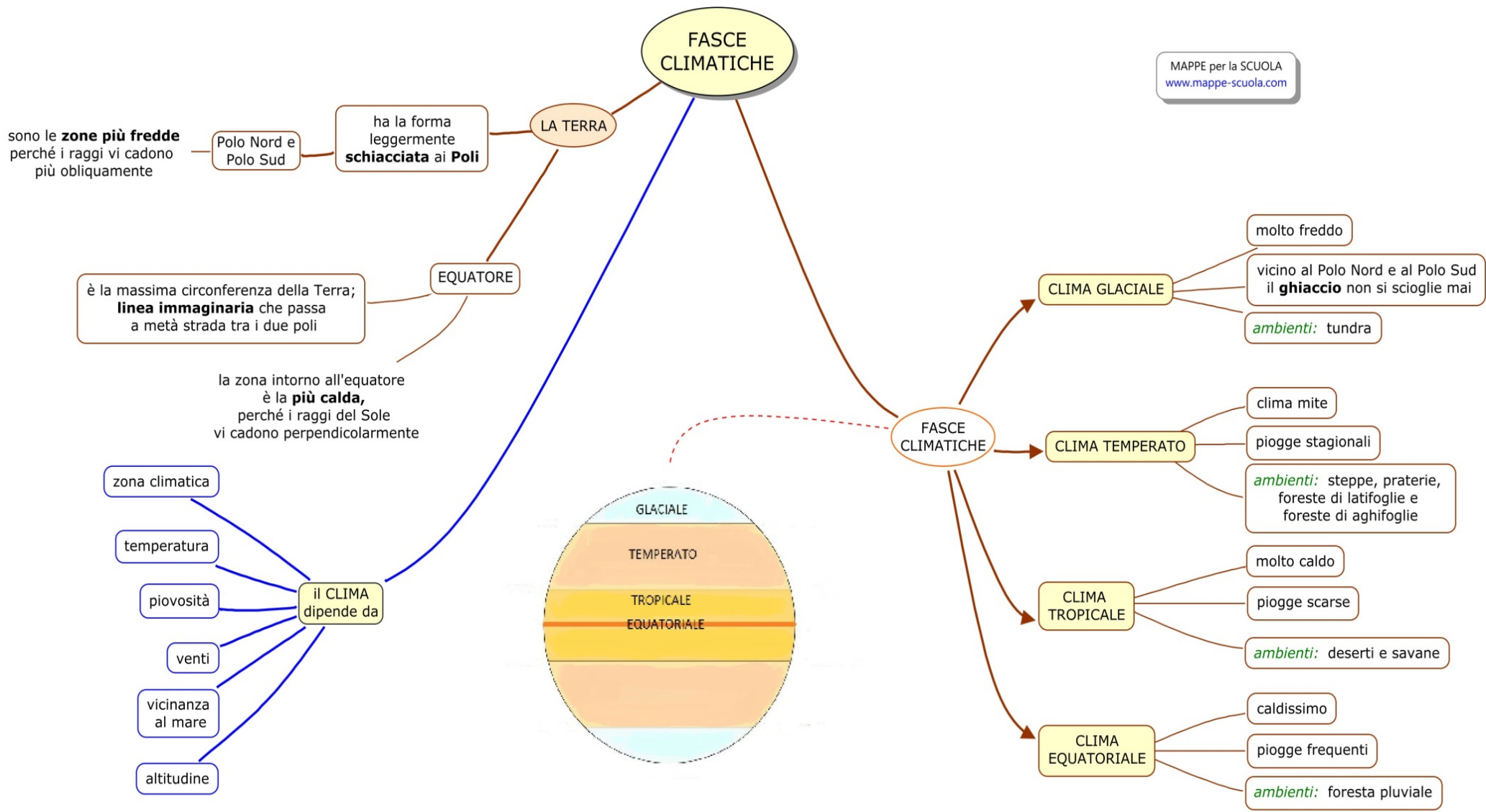
LONGITUDINE

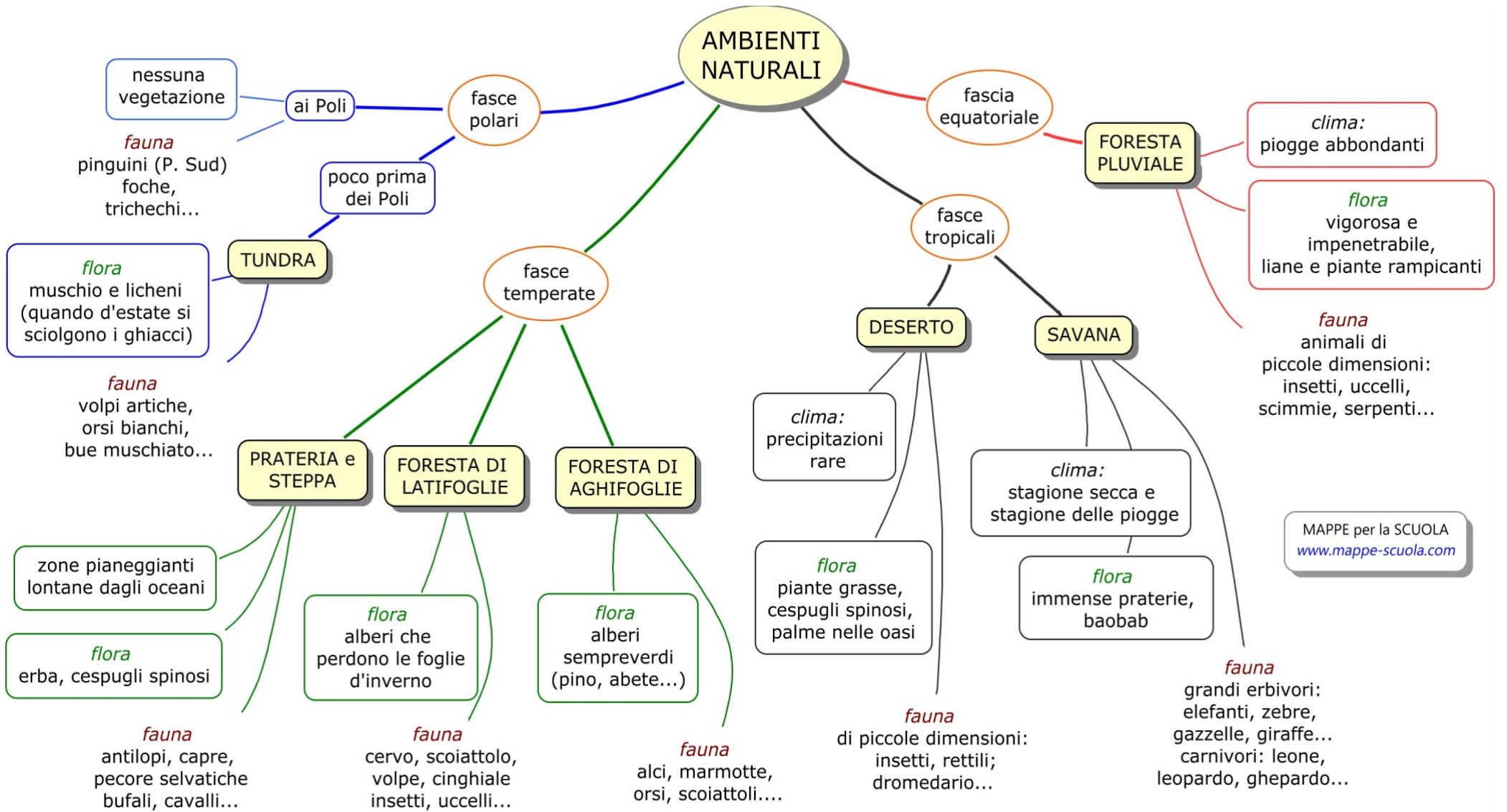
è la *distanza* di un **punto** sulla Terra dal **meridiano di Greenwich**

si *esprime* in **gradi**

Longitudine ad Est o ad Ovest dal meridiano di Greenwich







MAPPE per la SCUOLA
www.mappe-scuola.com

CHE TEMPO FA?

TEMPO
cronologico:
successione di ore, giorni...
atmosferico:
insieme delle
condizioni atmosferiche

METEREOLOGIA

ci permette di sapere che tempo farà
è la scienza che studia il tempo **metereologico**

CLIMA
è la media dei tempi atmosferici
TEMPO ATMOSFERICO
è il tempo che fa in un luogo in un determinato giorno

deve conoscere

la quantità di pioggia caduta si misura con il **pluviometro**

FATTORI CHE DETERMINANO IL CLIMA



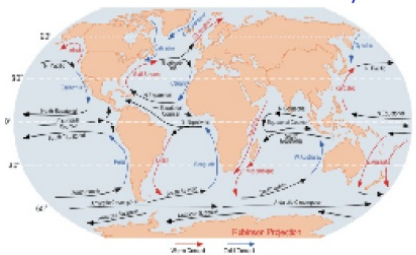
altitudine



latitudine

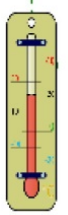
correnti marine

massi d'acqua (grandi)



TEMPERATURA

si misura con: **Termometro**



è il valore del caldo e del freddo; la differenza: *escursione termica*

PRESSIONE ATMOSFERICA

si misura con: **Barometro** che indica il peso dell'aria



UMIDITÀ

si misura con: **Igrometro** che indica quanto vapore acqueo è presente nell'aria



IL VULCANO

COS'È

una **frattura della crosta terrestre** da cui esce il magma, dando origine ad un fenomeno detto eruzione vulcanica

MAGMA

è **roccia fusa**

STRUTTURA

CRATERE

è la **spaccatura della crosta** terrestre da cui fuoriesce il magma

CAMINO
(condotto vulcanico)

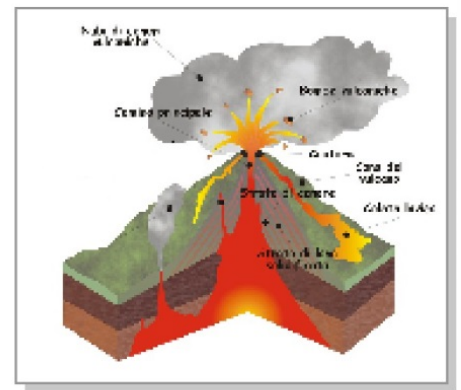
è il condotto che **collega** il serbatoio con il cratere

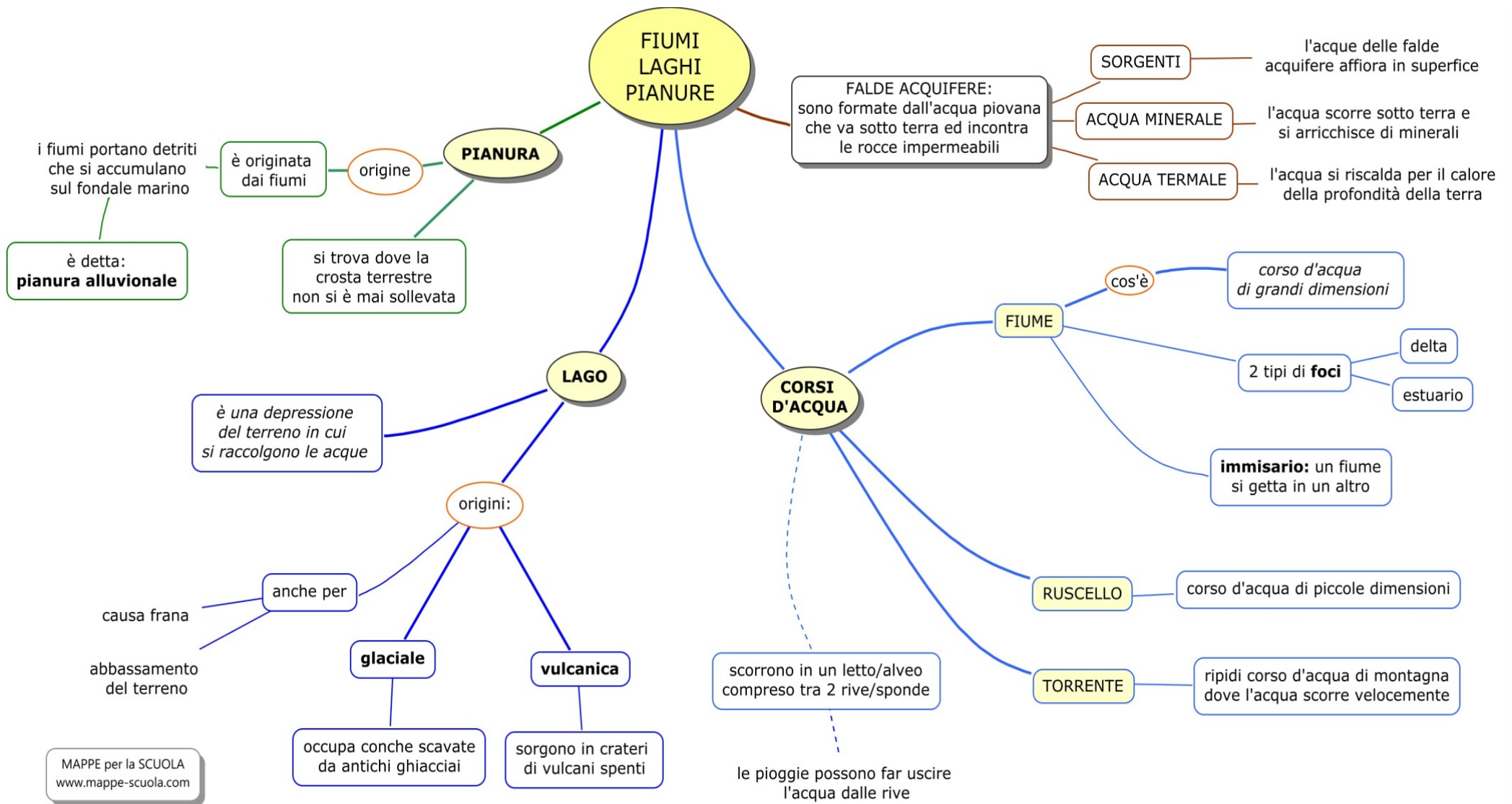
SERBATOIO
(bacino magmatico)

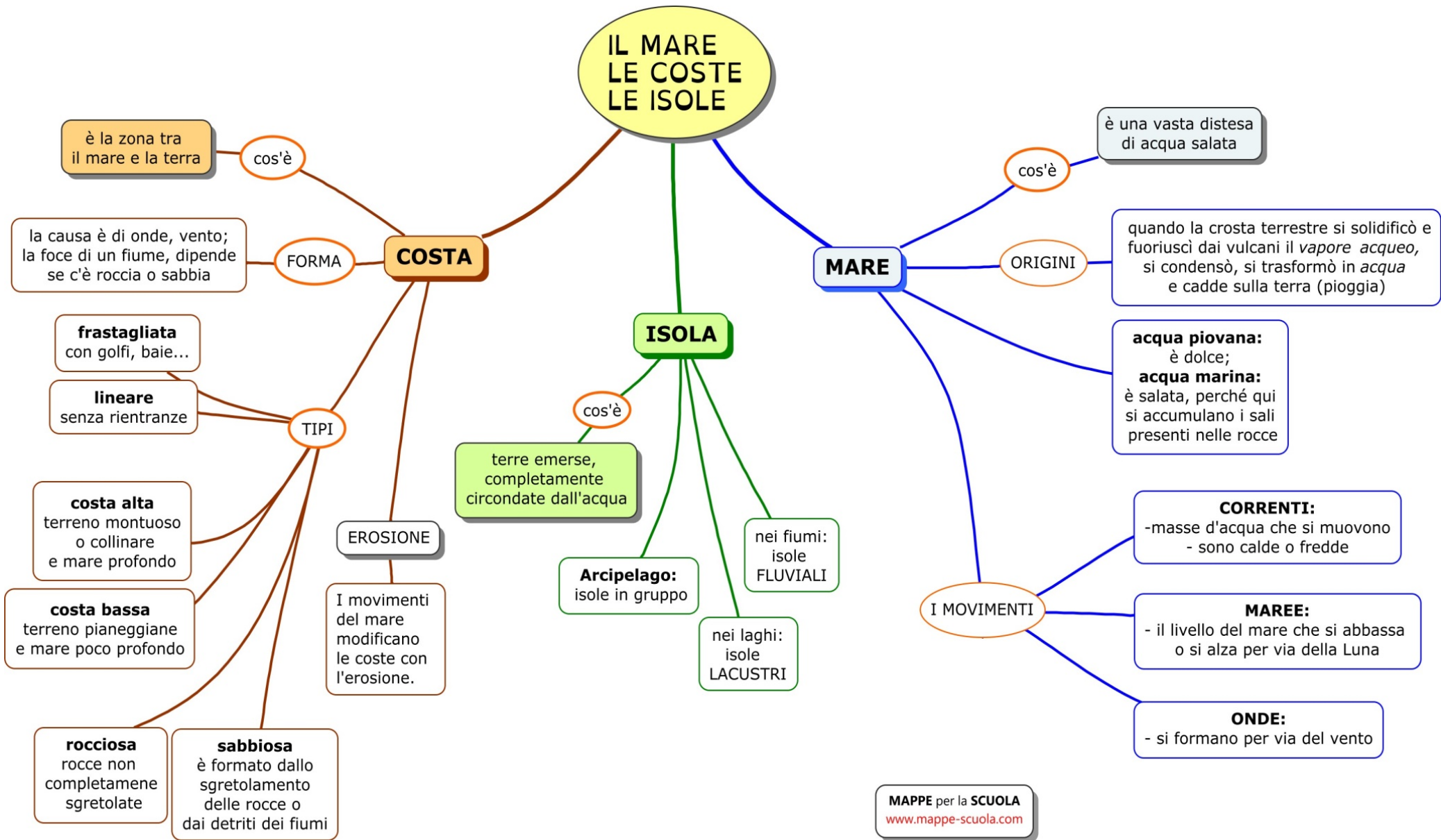
è la **cavità** nella crosta terrestre dove si **accumula il magma**

può avere ramificazioni:
condotti laterali (camini)

MAPPE per la SCUOLA
www.mappe-scuola.com







IL MARE

cos'è

VASTA DISTESA DI ACQUA SALATA

occupa il 71% della superficie terrestre

formazione (l'origine)

vulcani

il magma risaliva

sprigionava gas e vapori
- col tempo:
strato gassoso

atmosfera primordiale

piogge continue

formarono

oceani

differenza tra

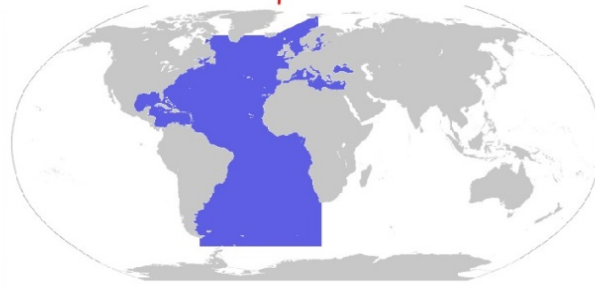
MARE

- è rinchiuso tra delle terre
- è poco profondo



OCEANO

- è circondato da continenti
- è molto profondo



movimenti

MAREE

periodici innalzamenti e abbassamenti del livello del mare

CORRENTI

immensi flussi d'acqua che si spostano in **profondità**

causate da acqua fredda e calda

ONDE

prodotte dai **venti**

sulla **superficie** del mare

IL LAGO

cos'è

una vasta raccolta di **acqua dolce** in un **avvallamento del terreno**

elementi

RIVA o SPONDA

superficie che **delimita** il lago



IMMISSARIO

fiume che entra nel lago

trasporta detriti

EMISSARIO

fiume che esce dal lago

alimentato da

piogge

fiumi

sorgenti

origine

VULCANICI

antichi vulcani spenti

molto profondi

GLACIALI

ghiacciai hanno scavato delle conche

stretti e lunghi

SBARRAMENTO

frane o detriti hanno bloccato il corso del fiume

COSTIERI

detriti sabbiosi lungo le coste

poco profondi

ARTIFICIALI

dighe

MAPPE per la SCUOLA
www.mappe-scuola.com

IL FIUME

è un **corso d'acqua perenne**

cos'è

- sorgenti
- ghiacciai
- altri fiumi
- piogge

alimentato da

corsi d'acqua

TORRENTE

corso d'acqua in pendenza dipendente dalle piogge stagionali

RUSCELLO

piccolo corso d'acqua privo di un alveo (letto) costante

termini

SORGENTE

punto dove nasce

LETTO o ALVEO

solco dove scorre

RIVA o SPONDA

superficie che delimita il fiume

AFFLUENTE

fiume che entra in un altro fiume

ANSA

grande curva

FOCE

punto in cui entra nel mare

può essere

a delta

a estuario



EROSIONE

dove c'è molta **pendenza**

scava il suo letto

porta con sé sassi, terra, rami, ecc.

DEPOSITO

a **valle** dove l'acqua scorre lenta

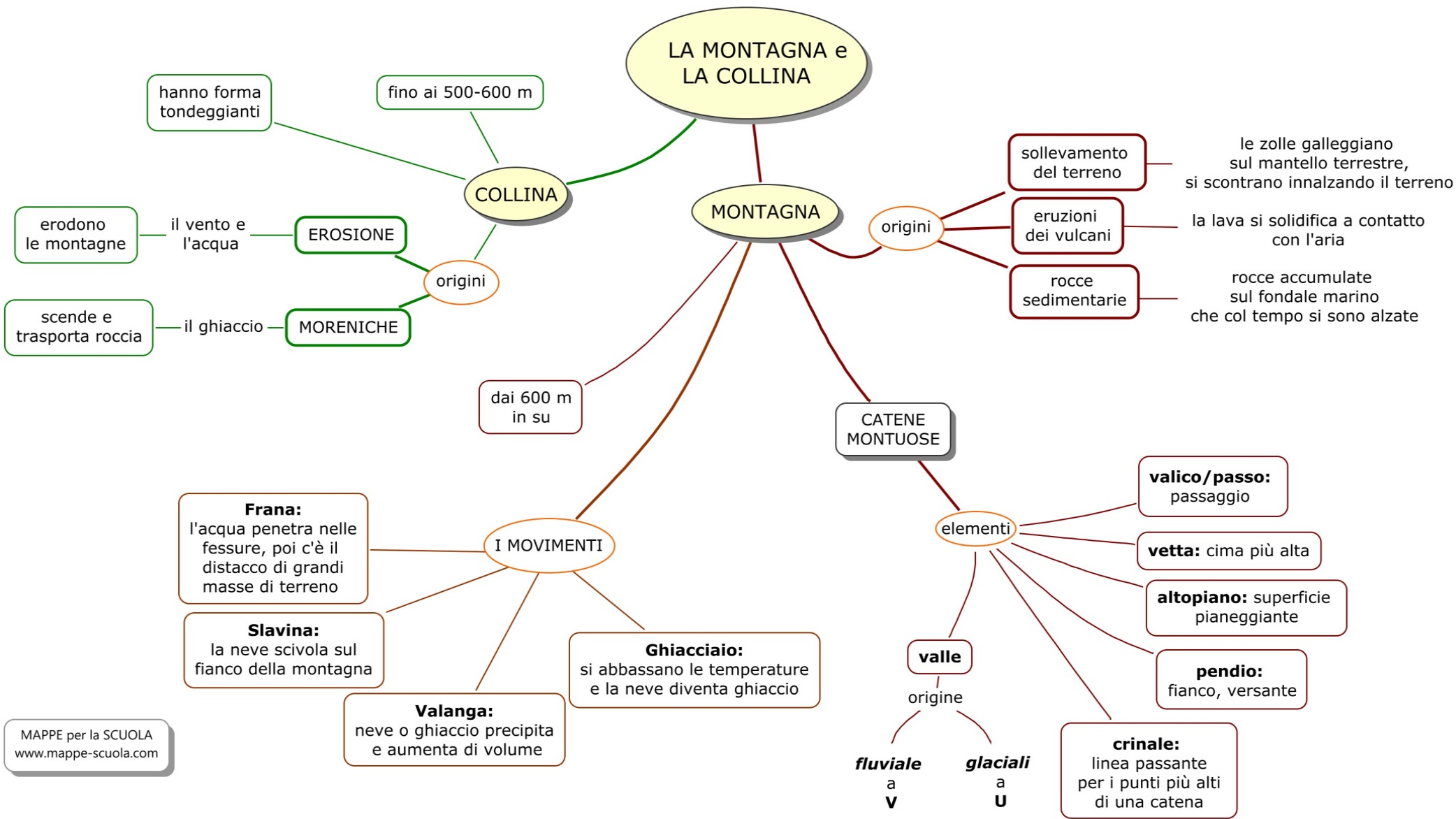
si **accumulano** materiali di scarico, sassi, rami, ecc.

INONDAZIONE

fiume che inonda i campi...



MAPPE per la SCUOLA
www.mappe-scuola.com



PRECIPITAZIONI ATMOSFERICHE

MAPPE per la SCUOLA
www.mappe-scuola.com

come si misurano

con il **pluviometro**

in millimetri

gocce di acqua

PIOGGIA

si verifica quando la **temperatura è superiore a 0° C**



NEVE

origine: da nuvole che si formano ad alta quota

si formano **crystalli di ghiaccio** direttamente dal vapore acqueo o dalle goccioline d'acqua sospese nell'aria per le basse temperature



quando al suolo la **temperatura è inferiore a 0°C**

GRANDINE

formata da **pezzi di ghiaccio**



gocce d'acqua che mentre cadono vengono **sospinte verso l'alto** in zone più **fredde** e si trasformano in ghiaccio, poi cadono.

NEBBIA

insieme di **piccolissime gocce d'acqua**

si concentra nell'aria, vicino al suolo



BRINA



rugiada ghiacciata che si forma quando la temperatura è inferiore a 0°C

RUGIADA

deposito di gocce d'acqua per condensazione del vapore acqueo contenuto nell'aria



L'ITALIA fisica



MAPPE per la SCUOLA
www.mappe-scuola.com

clima

- zona **alpina**
estati corte e fresche
inverni lunghi e rigidi
- pianura Padana**
estati calde e afose
inverni freddi con nebbia
- zona **ligure-tirreno**
estati calde (non afose)
inverni miti
- zona **appenninica**
estati fresche
inverni freddi e nevosi
- zona **adriatica**
estati calde
inverni freddi al nord
- mediterranea**
estati calde e secche
inverni miti

montagne

ALPI

- Alpi Occidentali
 - Graie
 - Cozie
 - Marittime
- Alpi Centrali
 - Pennine
 - Lepontine
 - Retiche
- Alpi Orientali
 - Atesine
 - Dolomitiche
 - Carniche
 - Giulie

APPENNINI

- App. Settentrionali
 - Ligure
 - Tosco-Emiliano
- App. Centrali
 - Umbro-Marchigiano
 - Abruzzese
- App. Meridionali
 - Campano
 - Lucano
 - Calabrese
- App. Siculo

mare

- Mar Ligure
- Mar Tirreno
- Mar Ionio
- Mar Adriatico

laghi

- Garda** (370 km²)
- Maggiore (212 Km²)
- Como (146 km²)
- Trasimeno (128 km²)
- Bolsena (115 km²)

pianure

- Padana**
- Campidano
- Piana di Pisa
 - Maremma
 - Agro Pontino
- Tavoliere delle Puglie
 - P. Salentina

fiumi

- Po**
- Adige
- Adda
- Ticino
- Oglio
- Tanaro
- Arno
- Tevere



IL CLIMA IN ITALIA

zona temperata

la zona climatica dell'Italia

Italia

Paese "lungo"

rilievi e pianure

circondata dal mare

caratteristiche che influenzano il clima

zone climatiche

i venti

BORA

molto forte; freddo

nord-est

TRAMONTANA e MAESTRALE

freddi e secchi

nord-ovest

FOHN

caldo e secco dalle Alpi; fino a 30°C

nord

LIBECCIO

sud-ovest

SCIROCCO

caldo umido; proveniente dall'Africa

sud-est

CLIMA ALPINO

inverni lunghi e freddi

estati brevi e fresche con molti temporali

CLIMA PADANO

inverni freddi e nebbiosi

estati molto calde e afose

CLIMA APPENNINICO

inverni freddi con frequenti nevicate

estati fresche; molta pioggia

CLIMA ADRIATICO

inverni freddi

estati calde

a nord forte vento

CLIMA TIRRENICO

inverni miti

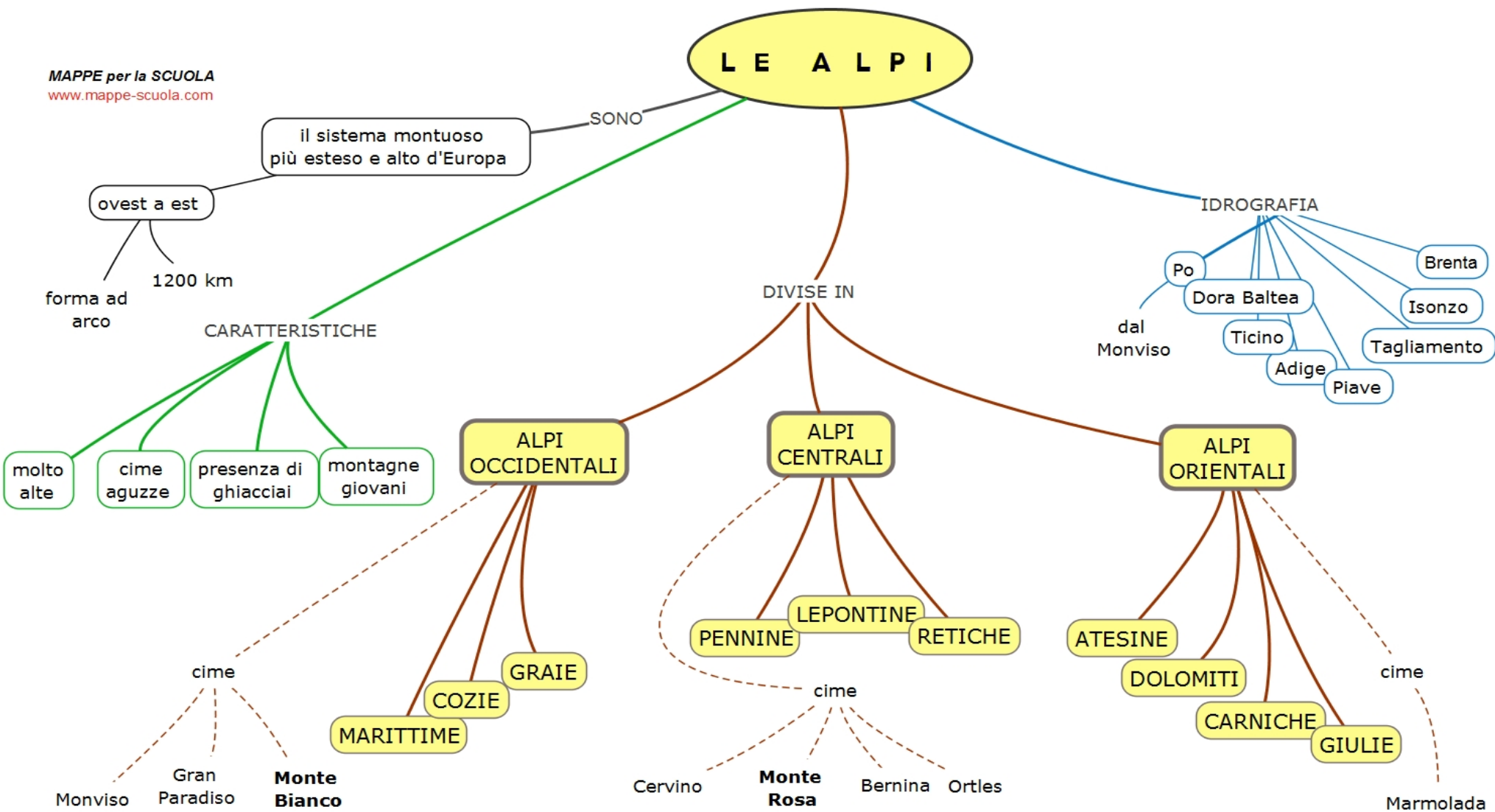
estati calde e ventose

CLIMA MEDITERRANEO

inverni miti e piovosi

estati calde e secche

piogge scarse



GLI APPENNINI



da nord-ovest a sud-est per **1350 km**

lunghezza

idrografia

LAGHI

di forma circolare

origine vulcanica

FIUMI

sono brevi

i più lunghi

Tevere

Arno

FIUMARA

corsi d'acqua brevi impetuosi in inverno/autunno

SETTENTRIONALI

App. LIGURI


App. TOSCO-EMILIANO

calanchi

profondi solchi scavati dalle piogge

paesaggio **rotondeggiante**

cave di **marmo** bianco a Carrara



CENTRALI

App. UMBRO-MARCHIGIANO

App. ABRUZZESE

ci sono le **vette più alte** dell'Appennino

La Maiella

Gran Sasso

terreno arido (il suolo non trattiene l'acqua)

grotte



MERIDIONALI

App. CAMPANO

App. LUCANO

App. CALABRESE

gruppi montuosi di natura **granitica**

rilievi isolati

Altopiani della **Sila**



SICULO

in Sicilia

PELORITANI

NEBRODI


MADONIE

Etna

Stromboli

arcipelago delle isole Eolie





MAPPE per la SCUOLA
www.mappe-scuola.com

LE COLLINE IN ITALIA

42% del territorio occupano il



NORD

sono tra l'arco alpino e la Pianura Padana

molte di *origine morenica* (detriti spinti a valle e ammassati)

Piemonte

LANGHE

MONFERRATO

Lombardia

BRIANZA

Veneto

MONTI BERICI

COLLI EUGANEI

CENTRO

sono ai fianchi dell'Appennino

zona collinare molto estesa

lungo la costa Tirrenica

molte sono di *origine vulcanica*

Toscana

COLLINE DEL CHIANTI

COLLINE METALLIFERE

Lazio

COLLI ALBANI

SUD

terreno **argilloso**

è soggetto a **frane**

si sgretola facilmente

Puglia

MURGE

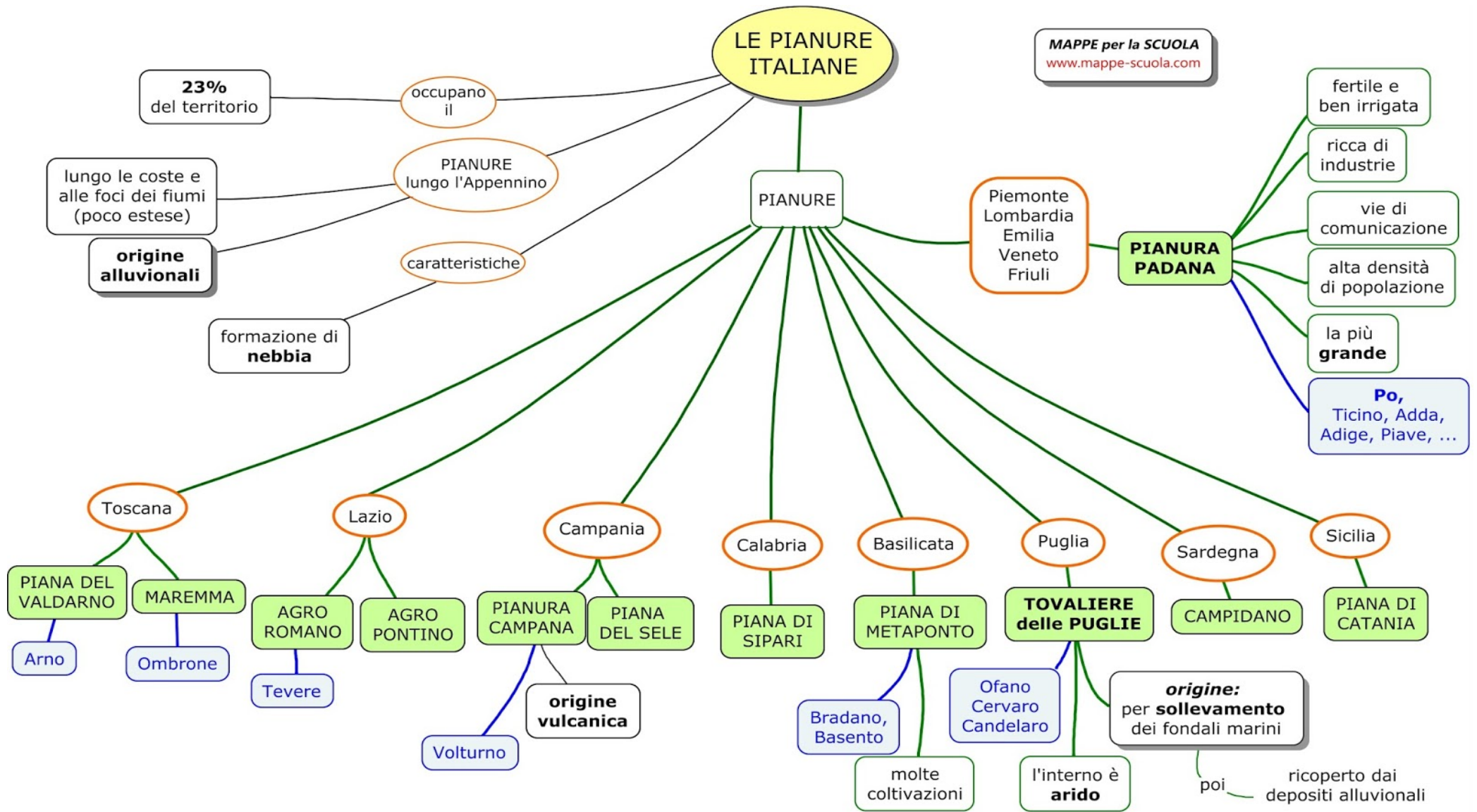
ISOLE

Sardegna

nella parte sud dell'isola

solchi profondi

sono il 68% del territorio



SETTORI PRODUTTIVI

SETTORE PRIMARIO

utilizza le materie prime ricavate dalla natura

comprende tutte le attività che riguardano le colture, sia quelle tradizionali sia quelle biologiche

- agricoltura
- allevamento
- pesca
- attività estrattive
- sfruttamento dei boschi

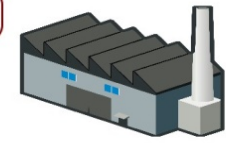


SETTORE SECONDARIO

si occupa della trasformazione delle materie prime

comprende le imprese che operano nel settore industriale

- edilizia
- abbigliamento e tessile
- metalmeccanica
- metallurgica
- alimentari
- elettrotecnica



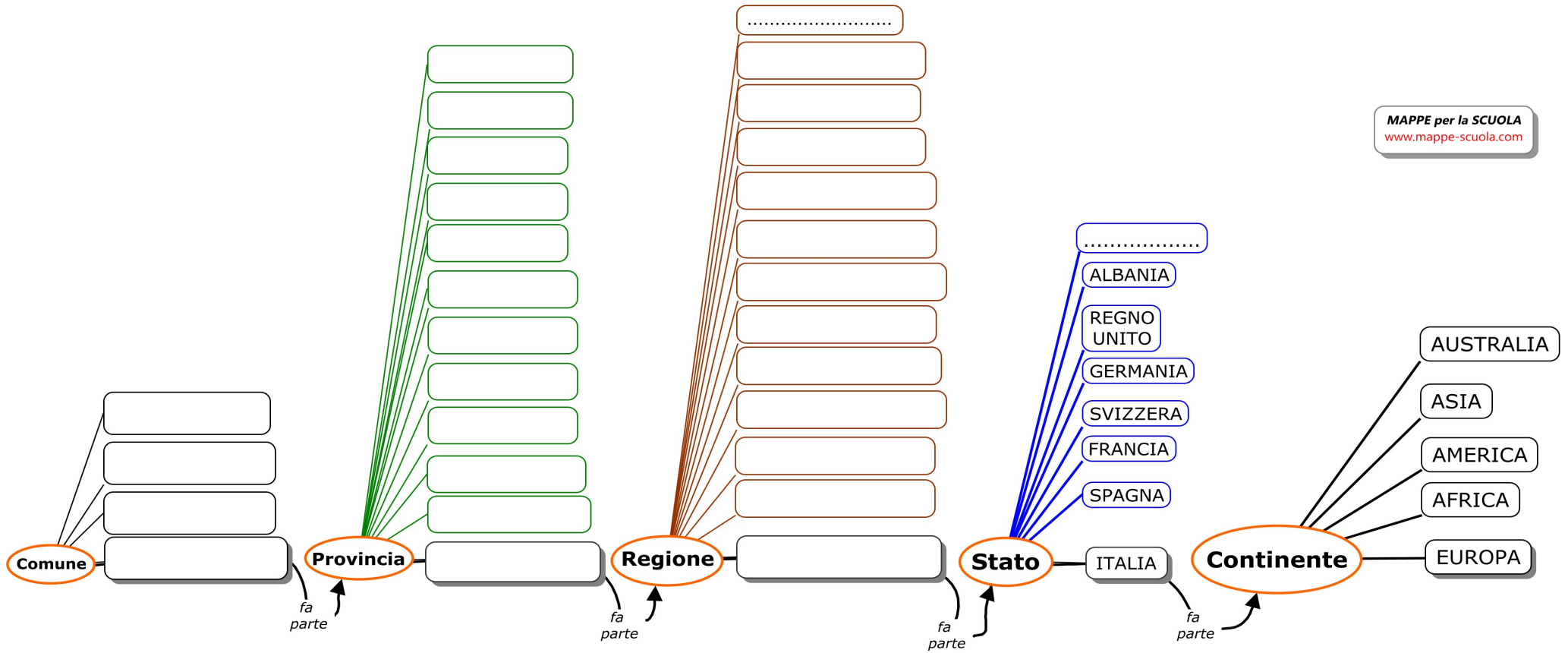
SETTORE TERZIARIO

produce o fornisce servizi

comprende tutte quelle attività complementari e di ausilio alle attività dei settori primario e secondario

- attività bancarie
- telecomunicazioni
- turismo
- ricerca
-





LA REGIONE

REGIONI AMMINISTRATIVE

es.: Pianura Padano-Veneta

regione **geografica**

es.: Etruria, Magna Grecia

regione **storica**

es.: Lombardia, Sicilia, ecc.

regione **amministrativa**

può indicare

sono **porzioni** di **territorio**

confini stabiliti dagli uomini

sono gli **enti locali** più importanti dello Stato

possono anche emanare **leggi proprie** che però non devono essere in contrasto con quelle dello Stato

ogni Regione è **suddivisa** in **Province**

Italia: è suddivisa in **20 Regioni**

5 Regioni sono a **statuto speciale**

hanno **maggior autonomia**



- Sicilia
- Sardegna
- Valle d'Aosta
- Trentino-Alto Adige
- Friuli-Venezia Giulia

UNESCO

è l'Organizzazione delle Nazioni Unite per l'Educazione, la Scienza e la Cultura

cos'è



MAPPE per la SCUOLA
www.mappe-scuola.com

ITALIA

l'Italia è la nazione con il maggior numero di luoghi

PATRIMONIO DELL'UMANITÀ

sono luoghi di eccezionale valore culturale o scientifico

L'UNESCO individua in tutto il mondo luoghi unici e irripetibili

nel 1945

fondata

sede a Parigi

obiettivi

diffusione dell'**istruzione** e della **cultura**

sviluppo delle **conoscenze scientifiche** per **tutelare l'ambiente**

promozione del **dialogo fra popoli** diversi

conservazione e **tutela** di **libri, opere d'arte** e altri **monumenti** di interesse storico o scientifico

VALLE D'AOSTA

popolazione
127.000 ab.
la meno popolosa

bilingue
italiano
franco-provenzale

CITTÀ
Aosta
(Capoluogo)

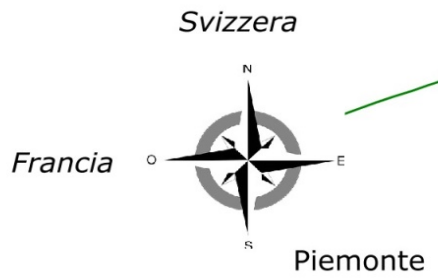
regione
Statuto speciale
la più piccola regione d'Italia

TERRITORIO
CLIMA
alpino
rigido in inverno
mite d'estate

ECONOMIA
PRIMARIO
agricoltura:
patate, mele, pere, uva
(nella valle)
allevamento:
bovini
(sui monti)

SECONDARIO
- energia idroelettrica
- formaggio
artigianato
legno e ferro

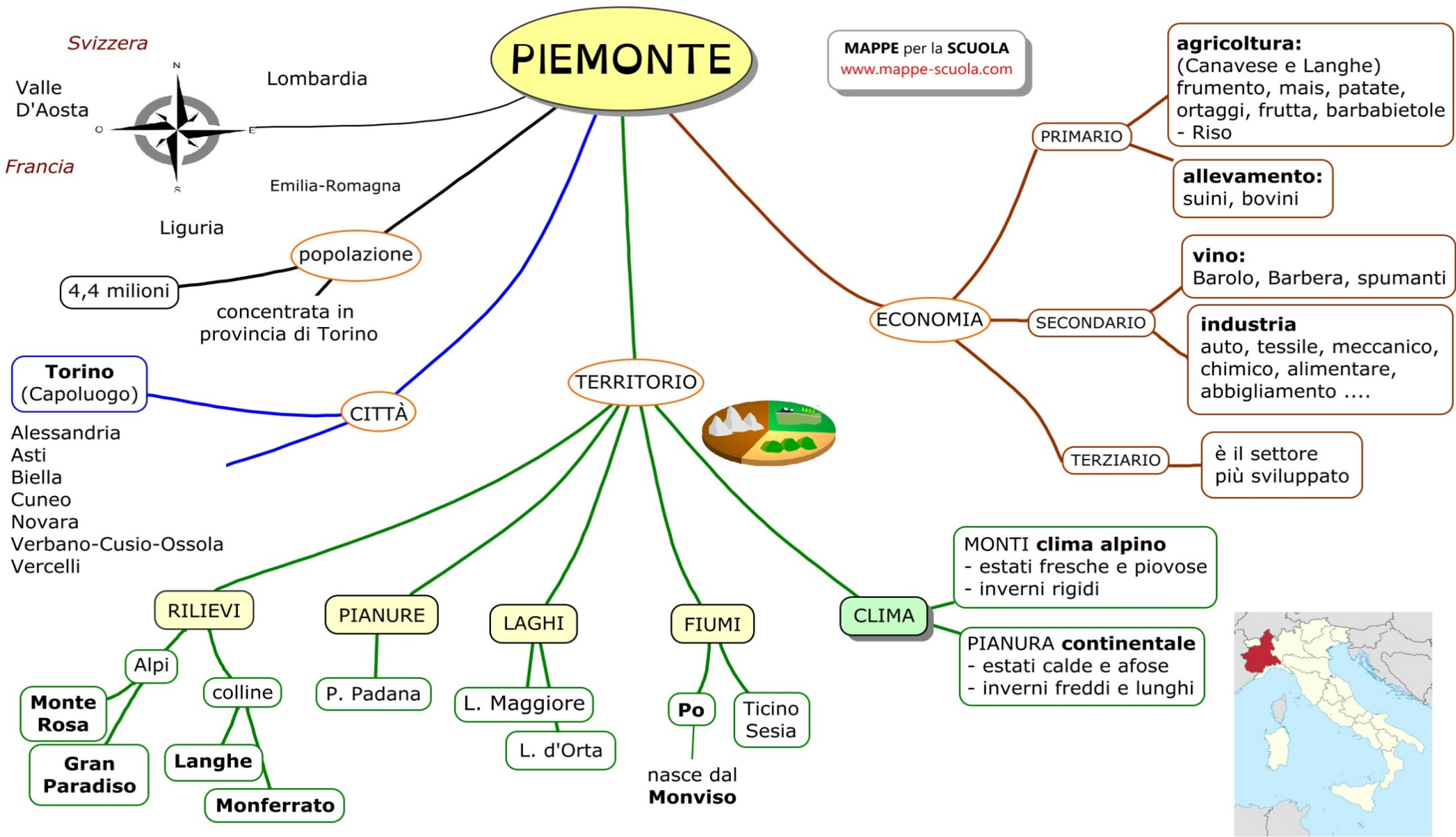
TERZIARIO
turismo
- castelli
- sci

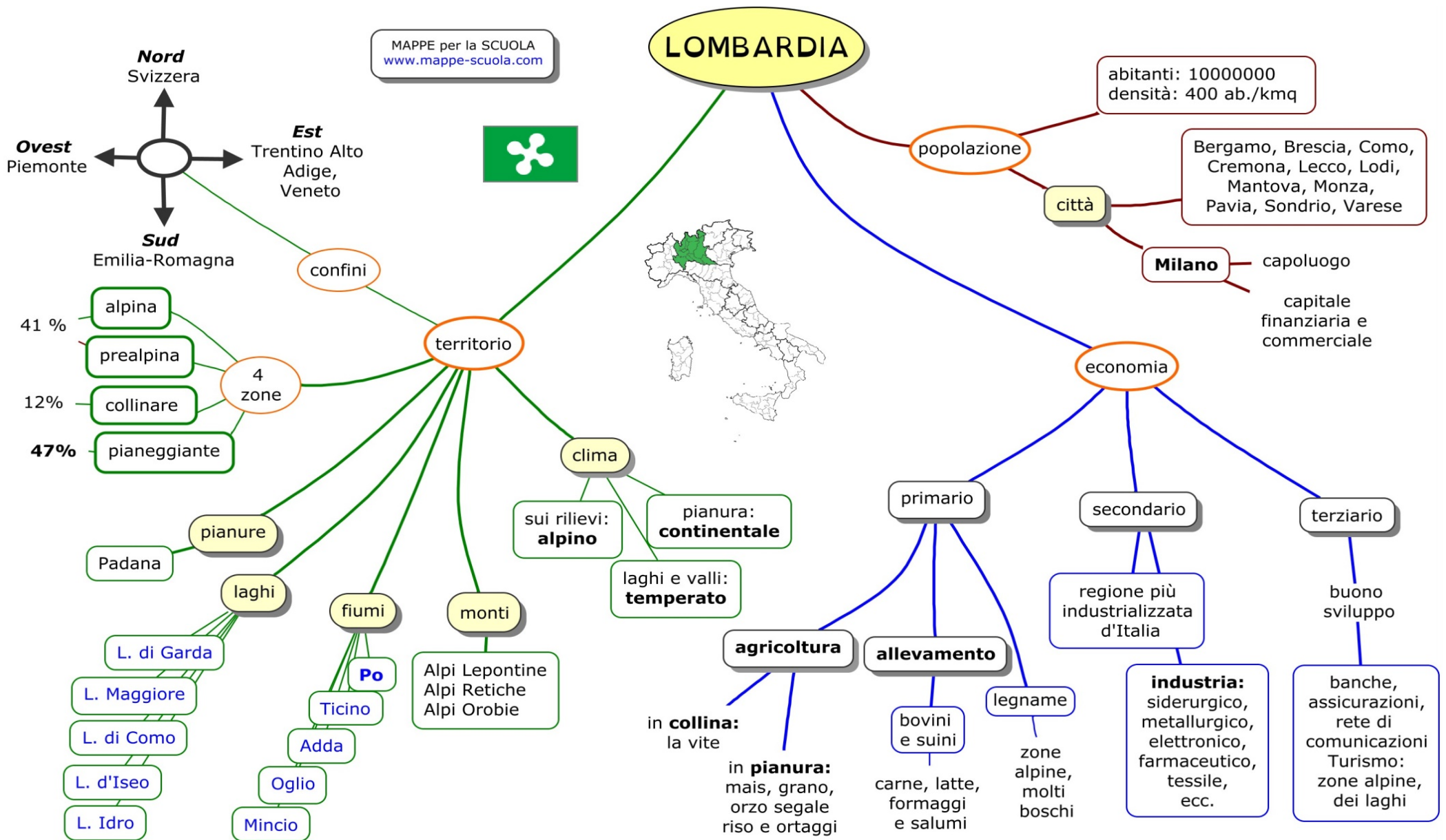


MONTAGNE
Alpi occidentali
M. Bianco M. Rosa M. Cervino Gran Paradiso

FIUMI
Dora Baltea

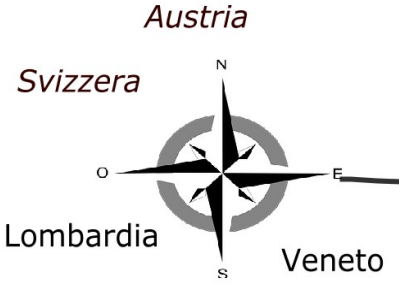






TRENTINO ALTO ADIGE

MAPPE per la SCUOLA
www.mappe-scuola.com



ECONOMIA

PRIMARIO

- agricoltura:** mele; uva → *vino di qualità*
- allevamento:** bovini

SECONDARIO

- industria** alimentare e casearia; tessile; meccanica; lavorazione pietre e legno.
- **energia idroelettrica**
- uso fonti di energia **rinnovabili**

TERZIARIO

- turismo** - sci
- paesaggistico



Lago artificiale di Resia

montagna 100%

TERRITORIO

CLIMA

- alpino:** inverni lunghi e freddi, estati fresche e brevi
- più mite:** sulle sponde del L. Garda



Dolomiti - Tre Cime di Lavaredo

Parco Nazionale dello Stelvio



popolazione

1 milione

bilingue
Trentino: italiano
Alto Adige: tedesco

CITTÀ

Trento
(Capoluogo)

Bolzano

MONTAGNE

Alpi Retiche

Adamello
Cevedale - Ortles

Atesine

Marmolada
Monte Cristallo

Dolomiti

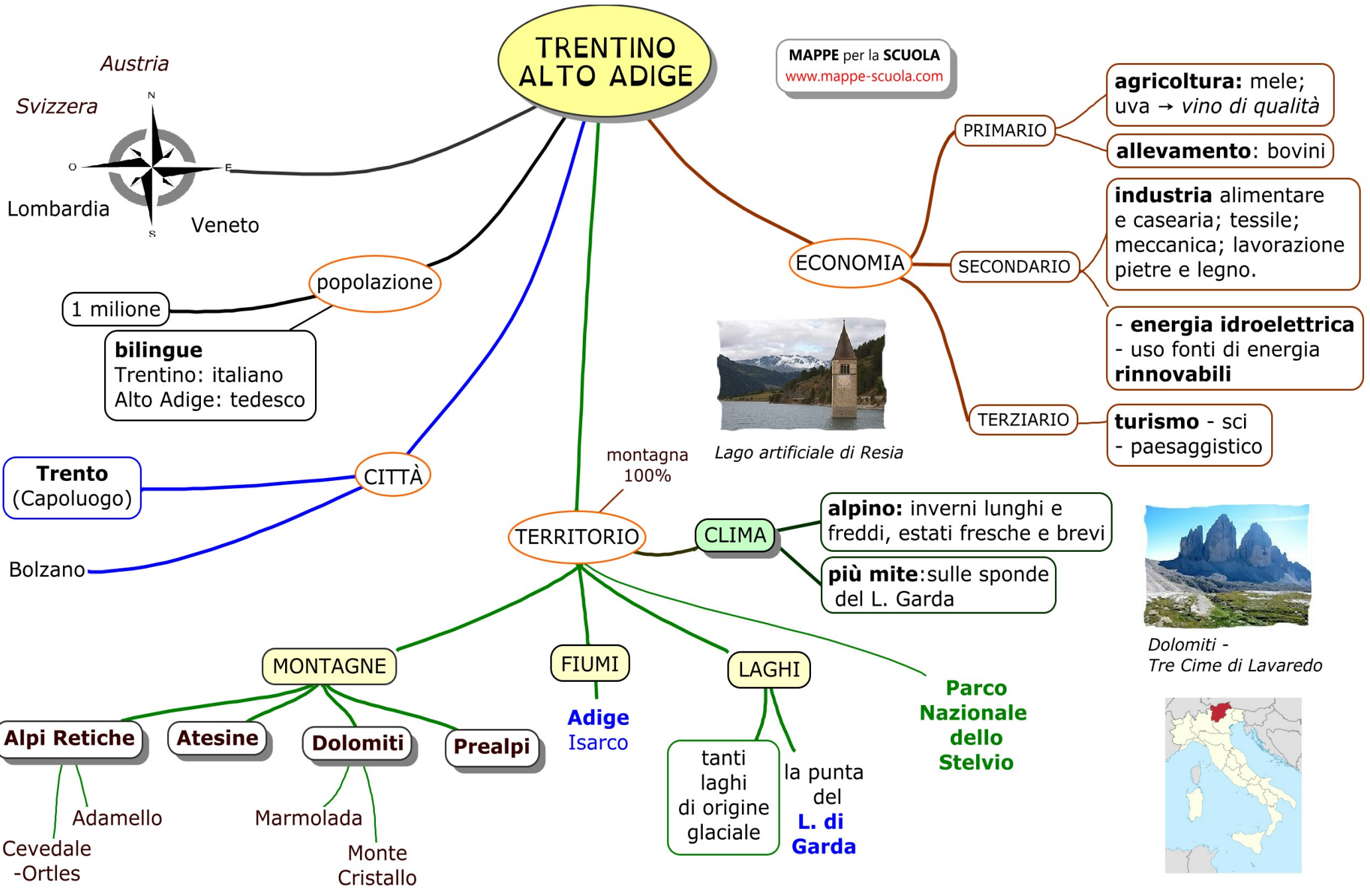
Prealpi

FIUMI

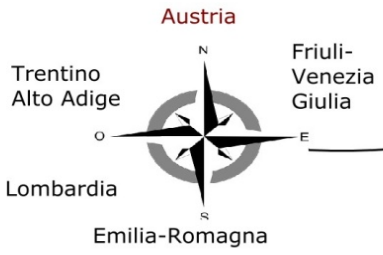
Adige
Isarco

LAGHI

tanti laghi di origine glaciale
la punta del **L. di Garda**



VENETO



popolazione

4,9 milioni

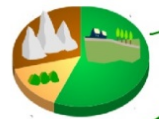
molti immigrati

CITTÀ

Venezia
(Capoluogo)

- Belluno
- Padova
- Rovigo
- Treviso
- Verona
- Vicenza

TERRITORIO



MONTAGNE

Nord

Alpi

Dolomiti

Marmolada

Sud

fascia prealpina

M.ti Lessini

Altopiano di Asiago

PIANURE

P. Padana

LAGO

L. di Garda

FIUMI

Po
Adige
Brenta
Tagliamento
Livenza

COSTE

spiagge sabbiose

paludi e lagune

ECONOMIA

PRIMARIO

agricoltura:
frumento, vite, alberi da frutta, olive (sul Garda)

allevamento:
bovini e suini

pesca

SECONDARIO

industria: (molto sviluppata)
Calzature, elettrodomestici, meccanica, tessile...

TERZIARIO

turismo:
- Venezia
- Dolomiti
- Lago di Garda
- balneare

CLIMA

NORD: alpino
- inverni rigidi
- estati fresche e piovose

PIANURA: continentale
- inverni freddi; nebbia
- estati calde e afose

COSTE: temperato
- estati calde e ventilate
- inverni miti



MAPPE per la SCUOLA
www.mappe-scuola.com

FRIULI-VENEZIA GIULIA

MAPPE per la SCUOLA
www.mappe-scuola.com

agricoltura:
cereali, frutta,
barbabietola da zucch.
tabacco, vite per vino

allevamento:
bovini, suini → *prosciutto
crudo San Daniele*

industria:
vinicola, mobilifici,
torrefazione caffè,
termomeccanica,
cantieri navali

turismo:
- città d'arte
- balneare

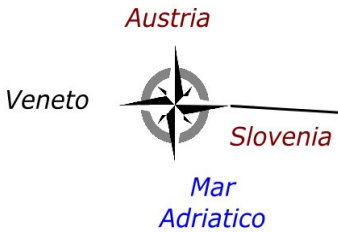
assicurazioni, banche

PRIMARIO

SECONDARIO

TERZIARIO

ECONOMIA



confini

1,2 milioni

popolazione

si concentra nelle
città e lungo le coste

Trieste
(Capoluogo)

CITTÀ

Gorizia
Pordenone
Udine

TERRITORIO

CLIMA

VENTO: Bora (fino 150 km/h)
mite: lungo le coste
continentale: interno
alpino: rilievi

regione a
**Statuto
Speciale**

nord

montuosa

**Alpi
Carniche** **Alpi
Giulie**

sud

pianeggiante

fiumi
**Isonzo
Tagliamento**

coste

rocciose
vicino a
Trieste

**basse e
sabbiose**
Laguna di Marano
e Grado

**Altopiano
del Carso**

**grotte
sotterranee
(carsismo)** rocce
calcaree

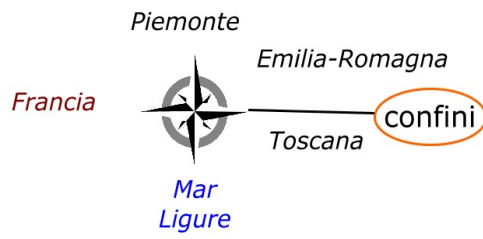


*Prosciutto
San Daniele*



LIGURIA

MAPPE per la SCUOLA
www.mappe-scuola.com



confini

popolazione

1,6 milioni
si concentra sulla costa

CITTÀ

Genova (Capoluogo)

Imperia
La Spezia
Savona

TERRITORIO

ECONOMIA

PRIMARIO

agricoltura:
terrazzamenti: olive, viti;
ortaggi e frutta (P. di Albenga)
Fiori e piante

pesca

SECONDARIO

industrie
alimentari; cantieri navali;
raffinerie petrolifere; meccaniche

**Porto di Genova, di Savona,
di La Spezia**

energia termoelettrica

TERZIARIO

turismo
- balneare
- paesaggistico

CLIMA

mediterraneo: inverni miti;
estati calde ma ventilate

montagne

ALPI MARITTIME
APPENINO LIGURE

fiumi

brevi e a carattere
torrentizio
Magra
Tanaro
Bormida
Scrivia
Trebbia

costa

Riviera di Ponente
golfe, sabbiose o ciottoli
Riviera di Levante
alta e rocciose sassose

insenature
golfe

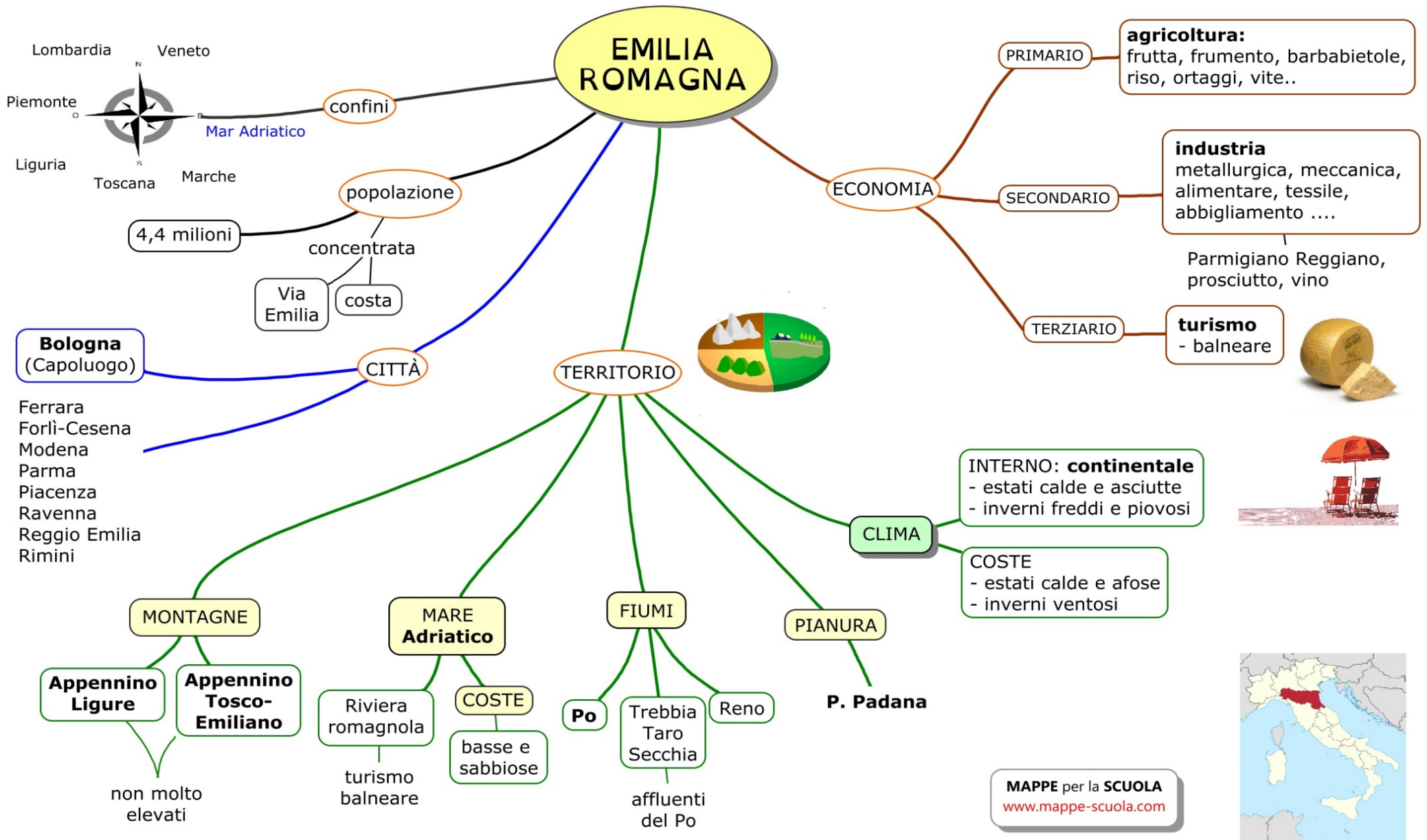
pianure

poche, vicino ai corsi d'acqua
Piana di Albenga

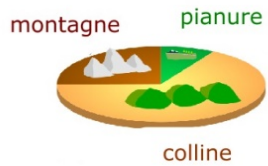


Vernazza -
Le Cinque Terre





TOSCANA



3,7 milioni

popolazione

Firenze
(Capoluogo)

CITTÀ

Arezzo
Grosseto
Livorno
Lucca
Massa-Carrara
Pisa
Pistoia
Prato
Siena

TERRITORIO

ECONOMIA

PRIMARIO

agricoltura:
uva, olive, cereali, ortaggi,
frutta, barbabietole da zucchero

attività estrattive:
marmo

SECONDARIO

industria
meccanica, alimentare,
tessile, calzaturiero,

artigianato

TERZIARIO

turismo
- storico-artistico
- balneare

CLIMA

INTERNO
- estati fresche e piovose
- inverni rigidi

COSTE
- estati calde e ventilate
- inverni miti



MONTAGNE

Alpi Apuane

estrazione
del marmo

Colline
Metallifere

**Monte
Amiata**

PIANURE

Versilia

Piana
di Pisa

Maremma

COSTE

spiagge
sabbiose

a sud:
alta e
rocciosa

ISOLE

**Isola
d'Elba**

Montecristo

Giglio

Capraia

Pianosa

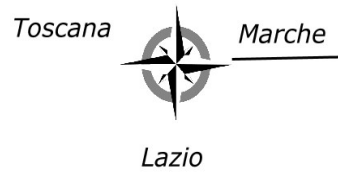
FIUMI

Arno
Cecina
Ombrone



UMBRIA

MAPPE per la SCUOLA
www.mappe-scuola.com



confini

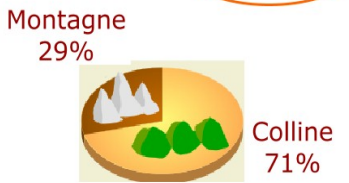
popolazione

- 890 mila
- si concentra nelle città

CITTÀ

- Perugia (Capoluogo)
- Terni

TERRITORIO



CLIMA

continentale

ECONOMIA

PRIMARIO

agricoltura: (scarsa); frumento, mais, orzo, girasoli, ulivi e tabacco
- tartufi di Norcia
- lenticchie di Castelluccio di Norcia
- uva da vino Sagrantino

allevamento:
suini → salumi nella zona di Norcia

SECONDARIO

industria:
cioccolato (Perugia), grafica, chimica, meccanica, acciaio (Terni)

energia idroelettrica
artigianato: ceramica, ferro battuto

TERZIARIO

turismo:
- città d'arte
- paesaggio

monti

Appennino Umbro-Marchigiano

- M. Penna
- M. Pennino
- M. Subasio

Monti Sibillini

- M. Vettore

colline

ricco di boschi

fiumi

Tevere
(Val Tiberina)

Nera
(Val Nerina)

laghi

L. Trasimeno
(origine tettonica)

L. Piediluco



Assisi



MARCHE

MAPPE per la SCUOLA
www.mappe-scuola.com



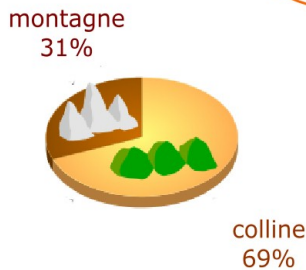
confini

popolazione
1,5 milioni
sulla costa nelle città

CITTÀ

Ancona (Capoluogo)
Ascoli Piceno
Fermo
Macerata
Pesaro
Urbino

TERRITORIO



CLIMA

costa: **temperato**
interno: **continentale**

ovest

APPENNINO TOSCO-MARCHIGIANO

Monti Sibillini

Monte Vettore (il più alto)

est

colline

fiumi brevi

maggior parte del territorio

Monte Conero

coste

basse e sabbiose eccetto Monte Conero

PRIMARIO

agricoltura:
grano, foraggio, orzo, pomodoro, patate, barbabietole da zucch., olive, uva per vino, ecc

allevamento:
suini, bovini

pesca

SECONDARIO

industria
Carta (Fabriano)
calzatura; strumenti musicali; tessile; arredamento

TERZIARIO

turismo
- balneare
- città d'arte

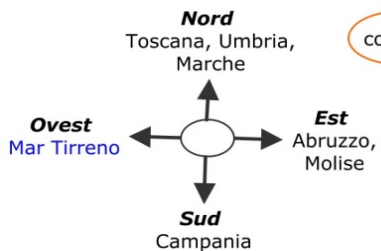


Urbino



IL LAZIO

MAPPE per la SCUOLA
www.mappe-scuola.com



confina

popolazione

abitanti:
5.900.000

città

Roma

capoluogo
e capitale d'Italia



Colosseo

Frosinone,
Latina,
Rieti,
Viterbo

TERRITORIO

CLIMA

pianura:
continentale

lungo le coste:
mediterraneo

sui rilievi:
appenninico

**arcipelago
Ponziano**
(Pontino)

primario

agricoltura

in **pianura:**
cereali e ortaggi

in **collina:**
la vite e ulivi

allevamento

ovini, caprini,
bovini e suini — produzione di:
carne, insaccati,
latticini

laghi di forma
circolare

LAGHI

L. di Bolsena

L. di Bracciano

L. di Nemi

L. di Albano

L. di Vico

FIUMI

Tevere

MONTI

Confine Umbria
M. **Reatini**

Confine Abruzzo-Molise
M. **Sabini**
M. **Simbruini**
M. **Ernici**

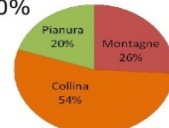
Sud
M. **Lepini**
M. **Ausoni**
M. **Aurunci**

PIANURE

Maremma Laziale,
Agro Romano,
Agro Pontino

Nord-Ovest
M. **Vulsini**
M. **Cimini**
M. **Sabatini**

pianura 20% Montagna 26 %



collina
54%

ECONOMIA

secondario

industria:
metallurgico,
chimico,
alimentare,
tessile e
dell'abbigliamento

terziario

è il più
sviluppato

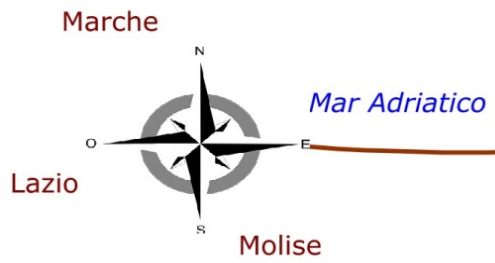
a Roma:
tutti i **servizi**
centrali dello **Stato**

Turismo, specie
per le meraviglie
storico-artistiche
e presenza della
Città del Vaticano



ABRUZZO

MAPPE per la SCUOLA
www.mappe-scuola.com



ECONOMIA

- PRIMARIO**
agricoltura: frumento, ortaggi, barbabietole, zafferano, liquirizia...
- SECONDARIO**
industria
meccanica, metallurgia, "Telespazio"
- TERZIARIO**
turismo
- balneare
- sci (appennino)
- Parchi naturali

TERRITORIO

CLIMA

- INTERNO: continentale**
inverni freddi
abbondanti precipitazioni
- COSTE**
- estati calde
- inverni freschi

popolazione

- 1,3 milioni
- concentrata sulla costa


CITTÀ

L'Aquila
(Capoluogo)

Chieti
Pescara
Teramo

MONTAGNE

- zona sismica
- Appennino
- Gran Sasso d'Italia**
- La Maiella
- Parco Nazionale d'Abruzzo



PIANURE

Piana del Fucino

COSTE

- Nord:** basse e sabbiose
- Sud:** alta e rocciosa

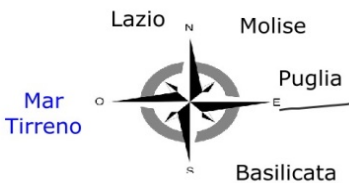
FIUMI

- Aterno-Pescara
- Sangro



CAMPANIA

MAPPE per la SCUOLA
www.mappe-scuola.com



confini

popolazione

5,8 milioni
concentrata
Napoli e Salerno

Napoli
(Capoluogo)

CITTÀ

Avellino
Benevento
Caserta
Salerno

TERRITORIO



ECONOMIA

PRIMARIO

agricoltura
ortaggi, legumi, frumento
frutta, uva e olive.
allevamento: bovini
pesca

SECONDARIO

industria
alimentare (mozzarella di bufala),
abbigliamento, meccanico,
calzature, tessile, navale

TERZIARIO

artigianato: coralli
turismo
- isole
- costiera Amalfitana

CLIMA

COSTE: mediterraneo
- estati temperate
- inverni miti

INTERNO:
- estati calde e asciutte
- inverni freddi e umidi



Vesuvio

MONTAGNE

Appennino Campano
Irpinia
Cilento
Campi Flegrei

MARE TIRRENO

COSTE
alte e rocciose
basse (dove ci sono le pianure)
ISOLE
Arcipelago Campano
Procida
Capri
Ischia

FIUMI

Volturno
Sele

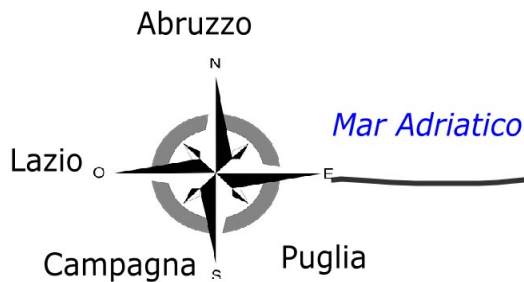
PIANURE

Piana del Sele
Pianura Campana
Vesuvio
vulcano attivo
Volturno



MOLISE

MAPPE per la SCUOLA
www.mappe-scuola.com



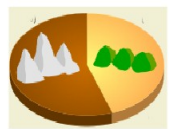
popolazione

310 mila

concentrata nelle città

TERRITORIO

montagna 55%



collina 45%

CLIMA

COSTE: **mite**

INTERNO: **continentale**

MONTAGNE

Appennino Sannita

Meta Matese

COLLINE

pascolo

valli coltivate

pendici boscosi

PIANURE

poche; sulla costa

FIUMI

corti e a carattere torrentizio

Trigno
Biferno
Volturno
Sangro

LAGHI

artificiali:
Occhito
Guardialfiera

COSTE

bassa e sabbiosa (eccetto Termoli)

ECONOMIA

PRIMARIO

agricoltura: ortaggi, mais, uva; barbabietole da zucchero, girasoli, tabacco...

allevamento: ovini e caprini

pesca: a Termoli

SECONDARIO

industria (scarsa)
auto; alimentare; tessile, legno.

artigianato: pizzi al tombolo, coltelli, legno intagliato

TERZIARIO

turismo
- paesaggistico
- storico-artistico
- Monti del Matese

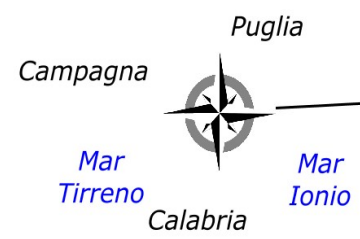


Santuario dell'Addolorata



BASILICATA

MAPPE per la SCUOLA
www.mappe-scuola.com



confini

popolazione
570 mila
sulla costa

ECONOMIA

PRIMARIO

agricoltura:
olive, ortaggi, uva per vino
mandorle, noci

allevamento:
ovini, caprini

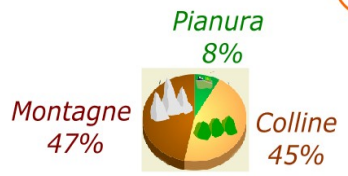
industria:
(poco sviluppata)
ind. estrattiva petrolio;
mobili; auto; marmo...

SECONDARIO

artigianato
stoffa, terracotta, legno

TERZIARIO

turismo:
- storico-artistico
- balneare



TERRITORIO

CLIMA
continentale: interno
mediterraneo: coste

Potenza
(Capoluogo)

CITTÀ

Matera

monti

APPENNINO LUCANO
Monte **Vulture**
Monte **Sirino**
Monte **Pollino**

colline

formate da rocce argillose scavate dall'acqua

pianure

Piana del Metaponto

coste

Costa Ionica
bassa e sabbiosa
Costa Tirrenica
alta rocciosa
lunga solo 12 km

fiumi

Basento
carattere torrentizio

laghi

Abate Alonia
San Giuliano
altri artificiale



Sassi di Matera



PUGLIA

MAPPE per la SCUOLA
www.mappe-scuola.com



confini

popolazione

4 milioni

si concentra **sulla costa**
nei grossi centri urbani

Bari
(Capoluogo)


CITTÀ

Barletta - Andria - Trani
Brindisi
Foggia
Lecce
Taranto

TERRITORIO

CLIMA

mediterraneo:
estati calde,
ventilate e secche;
inverni miti.



ECONOMIA

PRIMARIO

agricoltura:
- buona l'irrigazione;
uva, olive, mandorle;
grano, ortaggi, legumi.

Ovini, bovini, **bufale**

pesca

Saline: sale

SECONDARIO

industria
a Bari - Brindisi - Taranto.
Siderurgico, petrolchimico,
raffinerie di petrolio, ecc.

TERZIARIO

turismo
- balneare
- storico-culturale



GARGANO

costa
alta e
rocciosa

zona
collinare

laghi costieri:
Lesina e Varano

TAVOLIERE

vasta
pianura

diversi
fiumi

LE MURGE

arido
altopiano
(500 m)

al centro
della regione

SALENTO

a sud tra
Mar Adriatico
Mar Ionio

bassopiano

golfi
rocciosi
e spiagge

CALABRIA

MAPPE per la SCUOLA
www.mappe-scuola.com

Basilicata



confini

1,9 milioni

popolazione

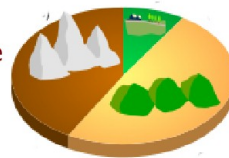
si concentra
sulla costa
e nelle **città**

CITTÀ

Catanzaro
(Capoluogo)

Cosenza
Crotona
Reggio Calabria
Vibo Valentia

montagne
42%



colline
49%

pianure
9%

TERRITORIO

CLIMA

mediterraneo: coste
rigido: sui rilievi montuosi

agricoltura:
olive, agrumi;
liquirizia; ortaggi, frutta,
vite, ecc.

pesca

industria
alimentare, tessile,
manifatturiere;
chimica, metalmeccanica,
siderurgica.

turismo
- balneare
- storico-culturale

PRIMARIO

SECONDARIO

TERZIARIO

montagne

Appennino LUCANO

Appennino CALABRO

nord

centro

sud

Massiccio del
Pollino

altopiano della
Sila

Aspromonte

pianure

Piana di Sibari

Gioia Tauro

fiumi

pochi e corti
a carattere
torrenziale

Neto

Crati

costa

costa
tirrenica

alta e
rocciosa

costa
ionica

bassa e
sabbiosa

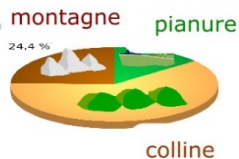


Bronzi di Riace



SICILIA

MAPPE per la SCUOLA
www.mappe-scuola.com



è un'isola
la **più grande** isola del Mediterraneo

popolazione
5 milioni

Palermo
(Capoluogo)

Agrigento
Caltanissetta
Catania
Enna
Messina
Ragusa
Siracusa
Trapani

CITTÀ

TERRITORIO

regione

la più grande Regione d'Italia

a **Statuto Speciale**

ECONOMIA

PRIMARIO

agricoltura:
cereali, agrumi, olive
mandorle, fichi, uva, ortaggi

pesca:
tonno, pesce spada

attività estrattive:
metano e petrolio

SECONDARIO

industria
conservazione dei pesci

TERZIARIO

turismo
- storico-artistico
- balneare

CLIMA

mediterraneo:
caldo d'estate
mite d'inverno



INTERNO:
montuoso

est:
Massiccio dell'Etna

(più grande vulcano attivo d'Europa)

COSTE:
pianure

Conca d'Oro

Piana di Gela

Piana di Catania

ISOLE

Arcipelago Egadi

Eolie

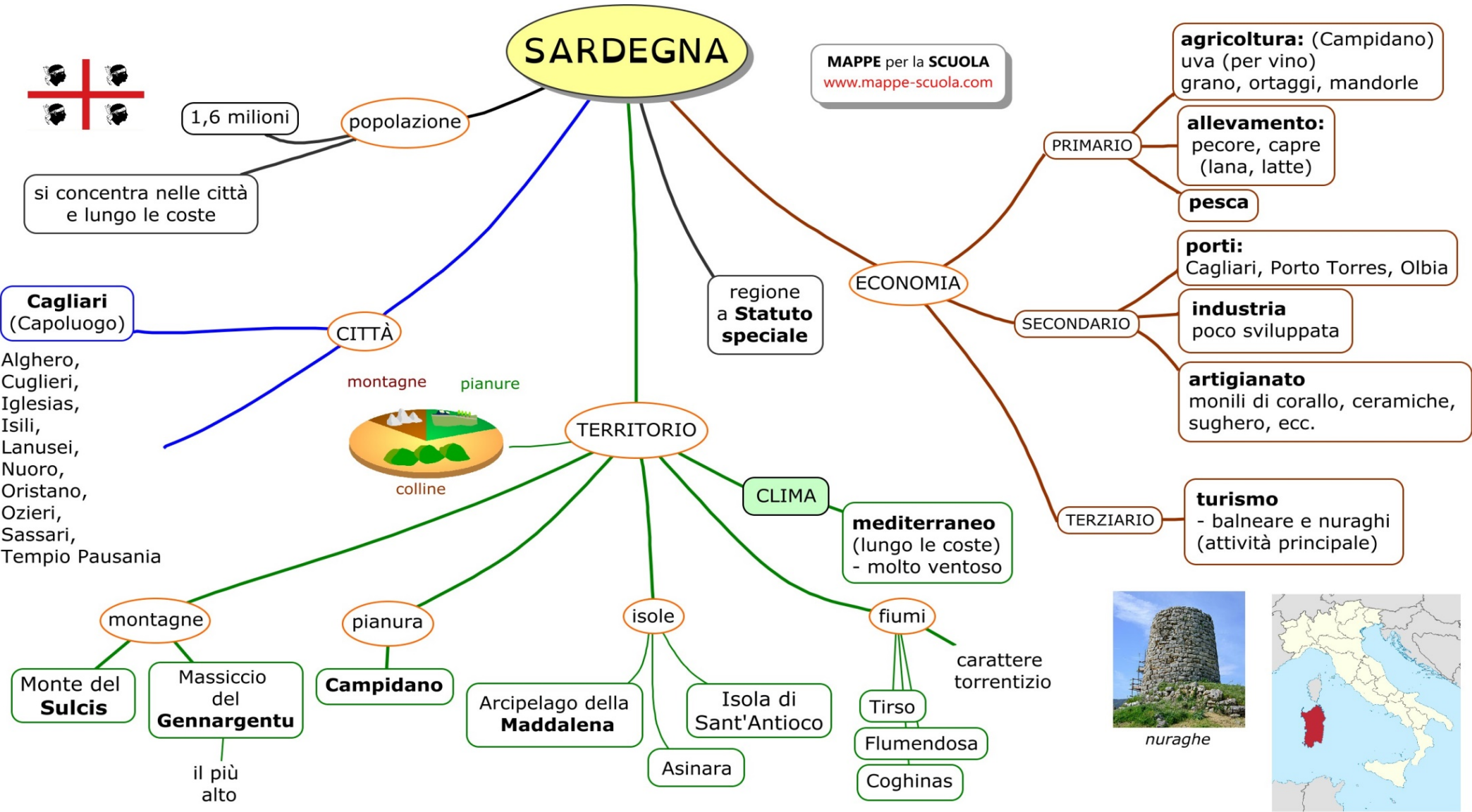
Ustica

Pantelleria

FIUMI

Salso
Simeto
Belice
Torto





GEOGRAFIA

MAPPE per la **SCUOLA**
www.mappe-scuola.com

significato

geo:
grafia:.....

.....
.....
.....

è studiata dal

studia

TERRA
TERRITORIO

.....
.....
.....
.....
.....
.....
.....

GEOGRAFO

che utilizza
STRUMENTI

B.....

MACCHINA

F.....

CARTE GEOGRAFICHE,
FOTO SATELLITARI, ...

GRAFICI,...

è aiutato da

GEOLOGO e
OCEANOGRAFO

AN.....

.....

.....

L'ORIENTAMENTO

I PUNTI CARDINALI

NORD
.....

EST
oriente
.....

SUD
.....

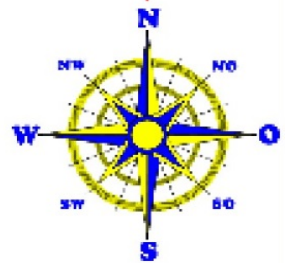
.....
occidente

ponente

dove il Sole
sorge o scompare?
.....

dove il Sole
sorge o scompare?
.....

ROSA DEI
.....

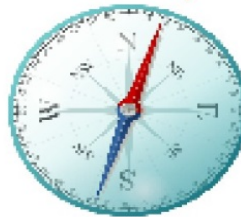


LA BUSSOLA

strumento che **individua**:
.....

è composta da:

un,
libero di girare
e capace di indicare
la direzione **Nord - Sud**



LE CARTE GEOGRAFICHE

cosa rappresentano?

nella carta

nord - è sempre in alto
..... - a destra
..... - a sinistra
..... - in basso

tre tipologie

CARTA FISICA

aspetti

pianure,
montagne,
colline,
laghi,
fiumi,
....

CARTA

aspetti

città,
strade,
ferrovie,
confini,
...

CARTA TEMATICA

un aspetto

cosa si coltiva,
la popolazione,
il clima,
attività lavorative,
...

MAPPE per la SCUOLA
www.mappe-scuola.com

RAPPRESENTARE IL TERRITORIO

MAPPE per la SCUOLA
www.mappe-scuola.com

secondo la SCALA usata

.....

MAPPA

CARTA

PLANISFERO

rappresenta un piccolo spazio

rappresenta un

rappresenta:
- una regione,
- uno Stato

rappresenta

può arrivare fino a

scala 1:100

1 cm = 1 m

fino a

1:100 000

1 cm = 1 km

fino a

1:10 000 000

1 cm = 100 km

fino a

1:100 000 000

1 cm = 1000 km

esempio:

esempio:

FASCE CLIMATICHE

LA TERRA

dove la Terra ha la forma leggermente schiacciata?
.....

EQUATORE

cos'è?
.....
.....

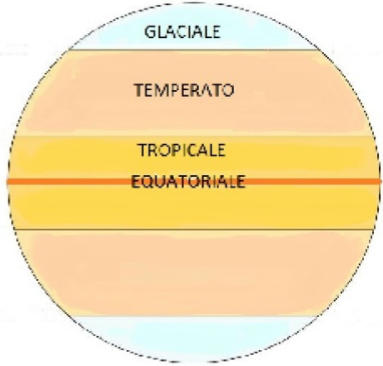
perchè la zona intorno all'equatore è la più calda?
.....
.....

il CLIMA dipende da

-
-
-
-

vicinanza al mare

altitudine



FASCE CLIMATICHE

CLIMA GLACIALE

molto

vicino al Polo Nord e al Polo Sud il **ghiaccio** non si scioglie mai

ambienti:

CLIMA

clima mite

piogge stagionali

ambienti: steppe, praterie, foreste di latifoglie e foreste di aghifoglie

CLIMA TROPICALE

molto caldo

piogge scarse

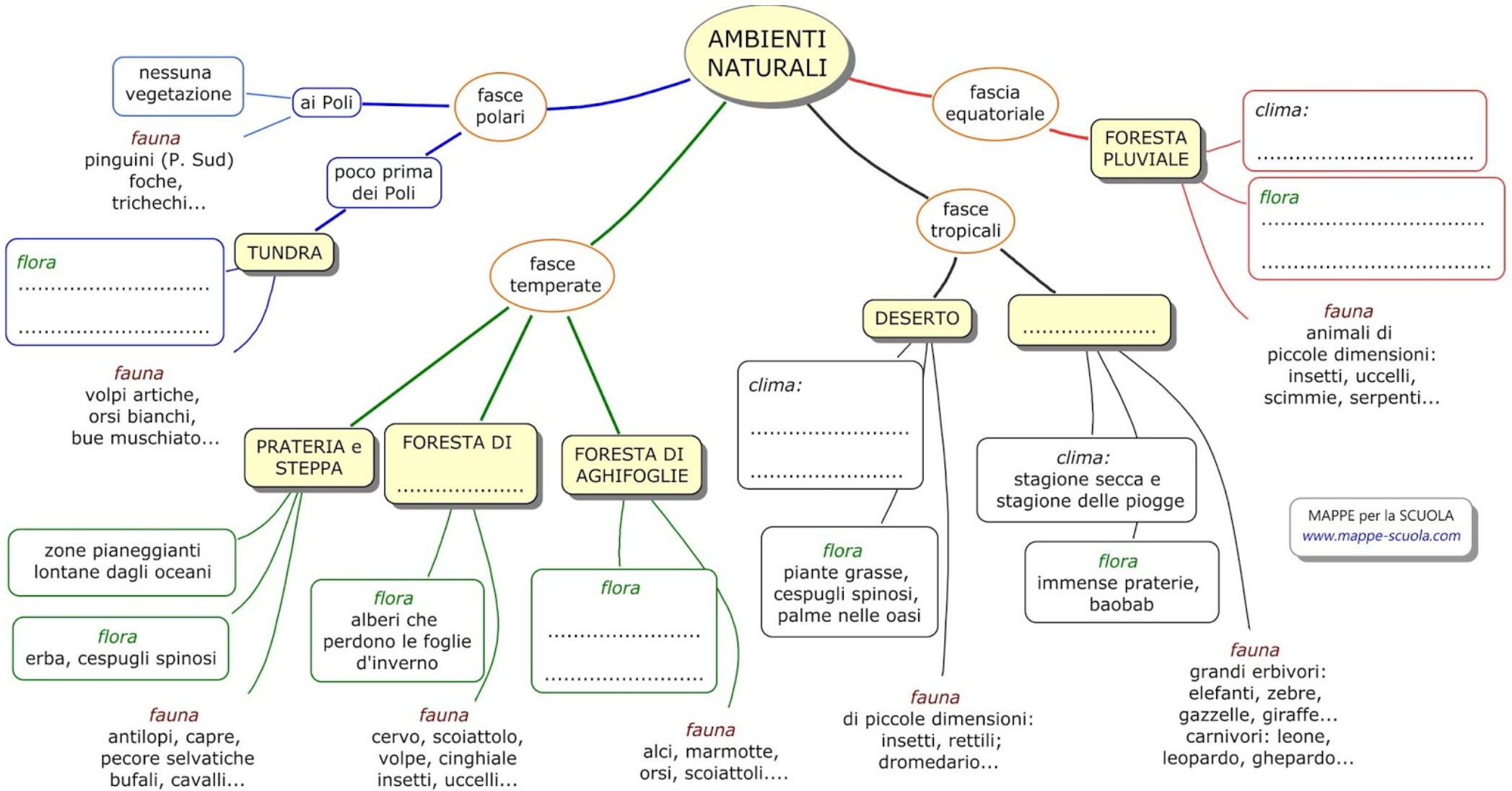
ambienti:

CLIMA EQUATORIALE

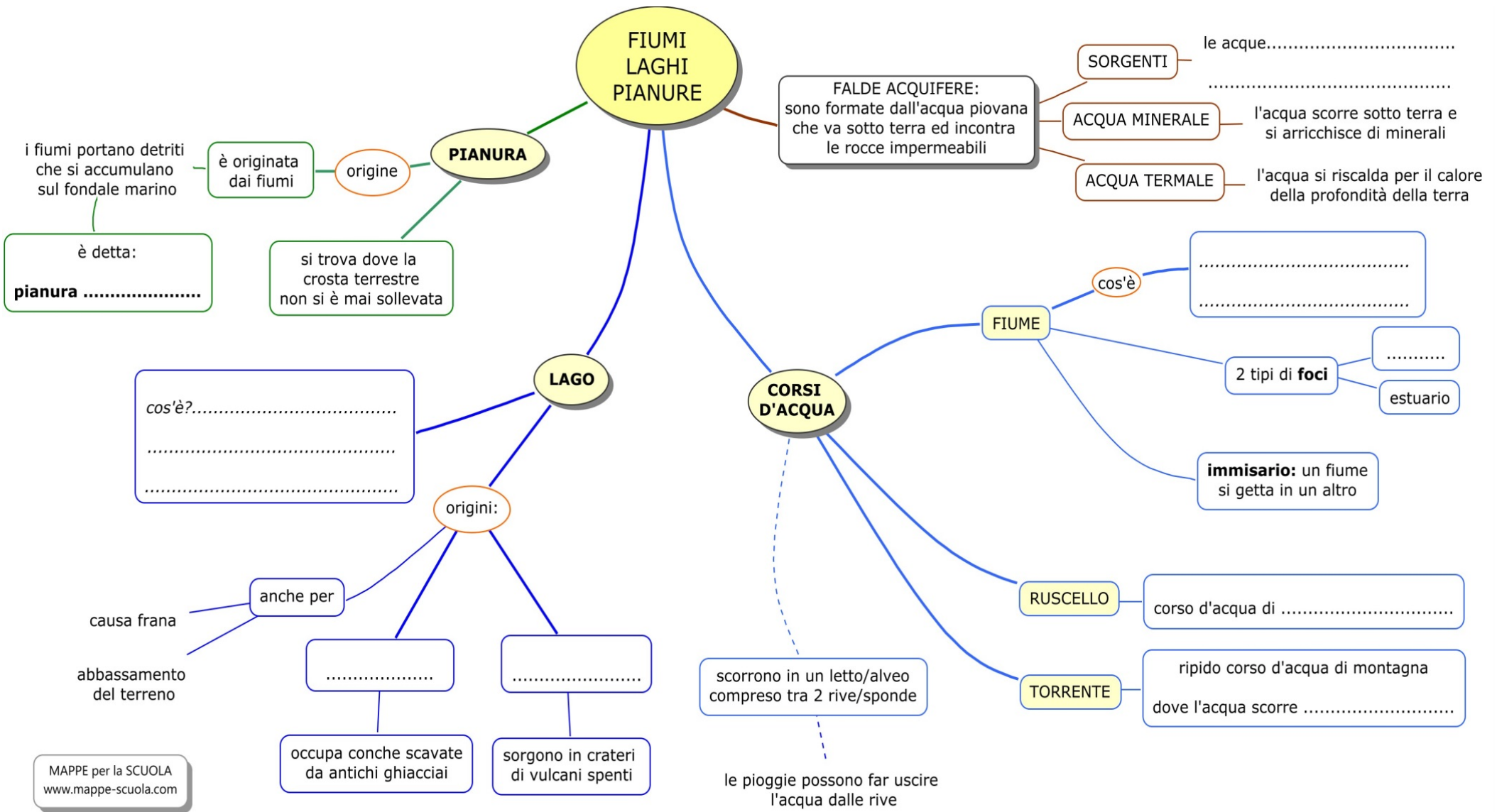
caldissimo

piogge frequenti

ambienti: foresta
.....



MAPPE per la SCUOLA
www.mappe-scuola.com



IL MARE

cos'è

VASTA
.....
.....

occupa

71%
della superficie
terrestre

formazione
(l'origine)

vulcani

il magma risaliva

sprigionava gas e vapori
- col tempo:
strato gassoso

atmosfera primordiale

piogge continue

formarono

oceani

differenza tra
mare e oceano

MARE



- è racchiuso tra
- è poco profondo

OCEANO



- circondato da
- molto profondo

movimenti

ONDE

prodotte dai
.....

sulla **superficie**
del mare

CORRENTI

causate da
.....
.....

cosa sono?
.....
.....

MAREE

cosa sono?
.....
.....

causa:
dall'attrazione della Luna

LA REGIONE

REGIONI AMMINISTRATIVE

può indicare

regione
.....
.....

es.: Pianura Padano-Veneta

regione
.....
.....

es.: Etruria, Magna Grecia

regione amministrativa

es.:
.....
.....

sono **porzioni** di **territorio**

confini stabiliti dagli

sono gli **enti** più importanti dello Stato

possono anche emanare **leggi**
.....
.....

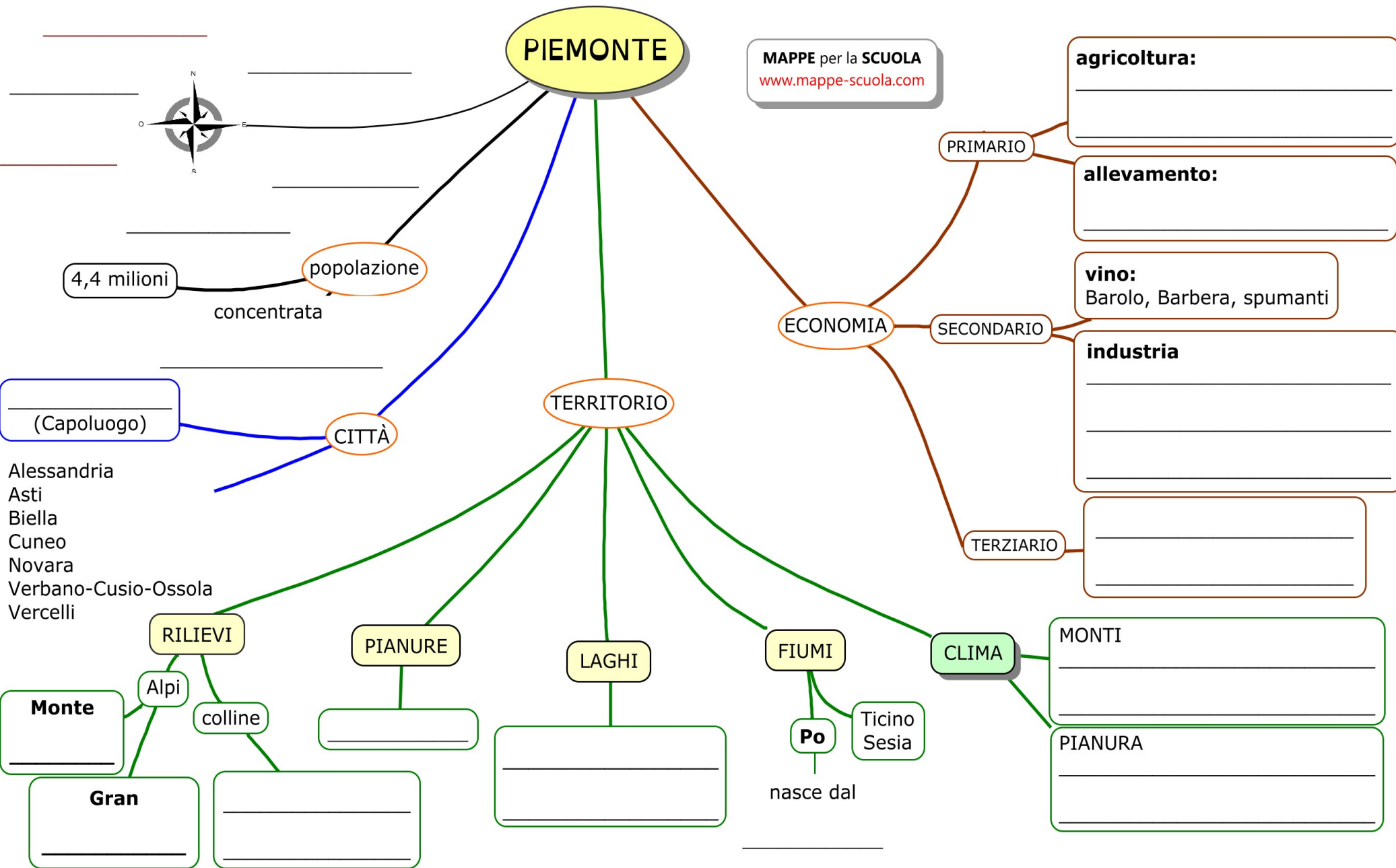
ogni Regione è **suddivisa** in

Italia: è suddivisa in **Regioni**

5 Regioni sono a **statuto speciale**

hanno **maggior**

-
-
-
-
-



MAPPE per la SCUOLA
www.mappe-scuola.com

LOMBARDIA

abitanti: 10000000
densità: 400 ab./kmq

popolazione

città

capoluogo

capitale
finanziaria e
commerciale

economia

primario

secondario

terziario

buono
sviluppo

agricoltura

allevamento

legname

carne, latte,
formaggi
e salumi

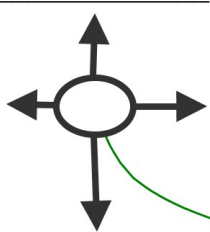
zone
alpine,
molti
boschi

Nord

Ovest

Est

Sud



confini

territorio

CLIMA

pianura: _____

sui rilievi:
alpino

laghi e valli:
temperato

4 zone

41 % alpina prealpina

12 % collinare

47% _____

pianure

laghi

fiumi

monti

L. di _____

L. Maggiore

L. di Como

L. d'Iseo

L. Idro

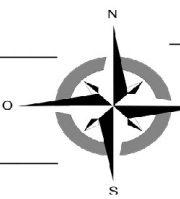
Ticino

Adda

Oglio

Mincio

VENETO



ECONOMIA

PRIMARIO

agricoltura: _____

pesca

allevamento: _____

SECONDARIO

industria: _____

TERZIARIO

turismo: _____

TERRITORIO

CLIMA

NORD: _____

PIANURA: _____

COSTE: _____

popolazione

4,9 milioni

molti immigrati

CITTÀ

(Capoluogo)

MONTAGNE

Nord

Alpi

D _____
Marmolada

Sud

fascia prealpina

M.ti Lessini

Altopiano di _____

PIANURE

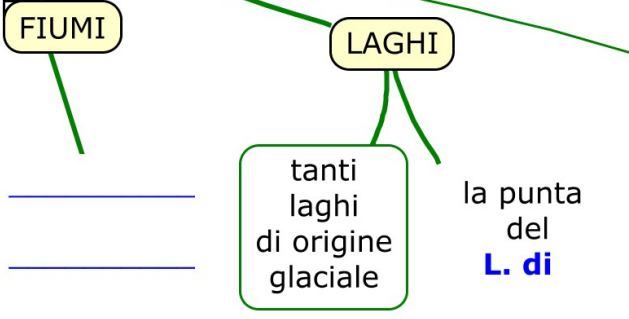
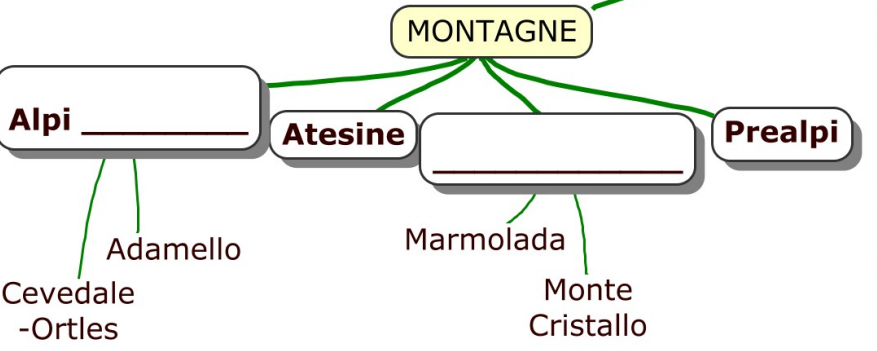
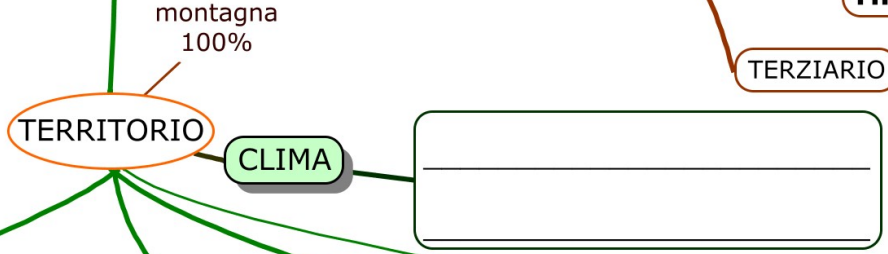
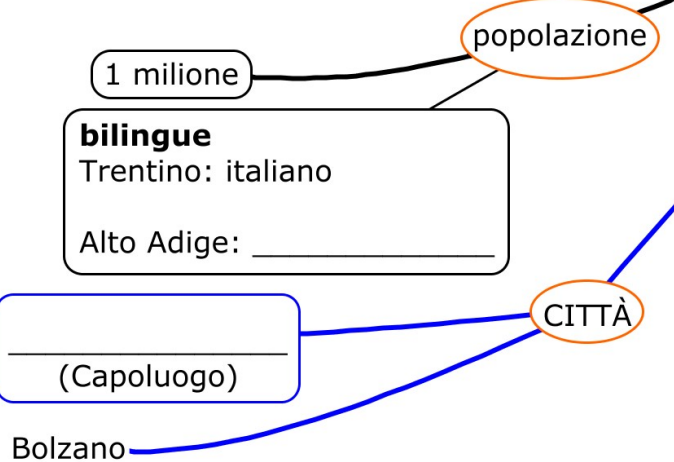
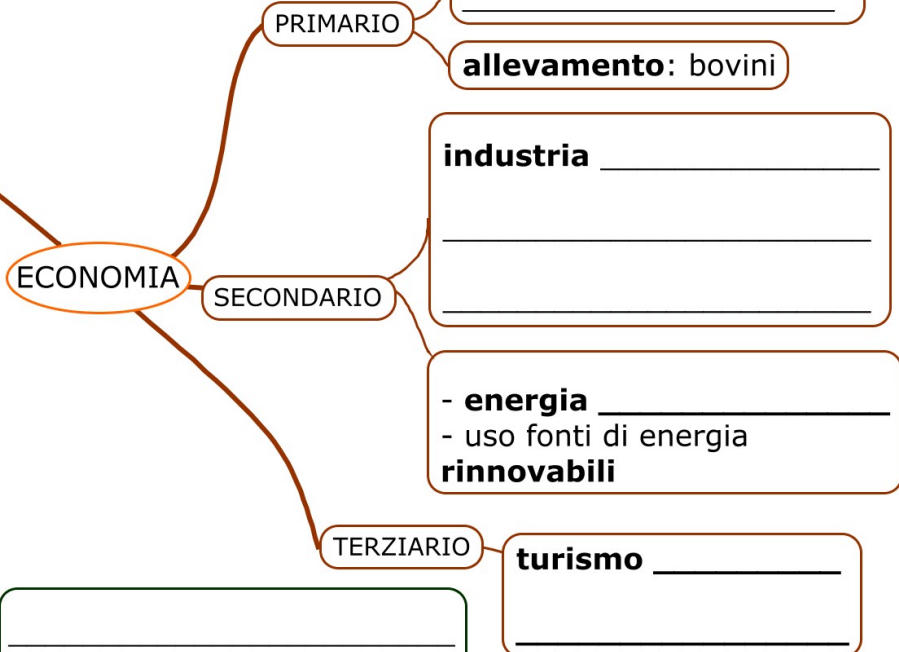
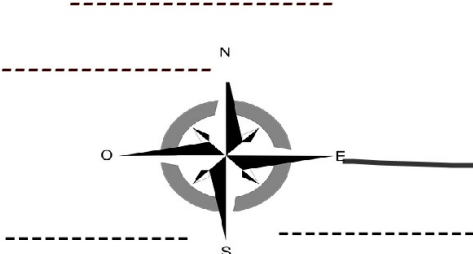
LAGO

FIUMI

COSTE

TRENTINO ALTO ADIGE

MAPPE per la SCUOLA
www.mappe-scuola.com



Parco Nazionale
dello _____

LIGURIA

MAPPE per la SCUOLA
www.mappe-scuola.com



confini

popolazione

1,6 milioni

si concentra

CITTÀ

(Capoluogo)

Imperia
La Spezia
Savona

TERRITORIO

montagne

ALPI

APPENINO

fiumi

brevi e a carattere
torrenziale

Magra

costa

insenature
golfe

Riviera di
Ponente

Riviera di
Levante

pianure

poche,
vicino ai
corsi d'acqua

Piana di

ECONOMIA

PRIMARIO

agricoltura: _____

pesca

SECONDARIO

industrie _____

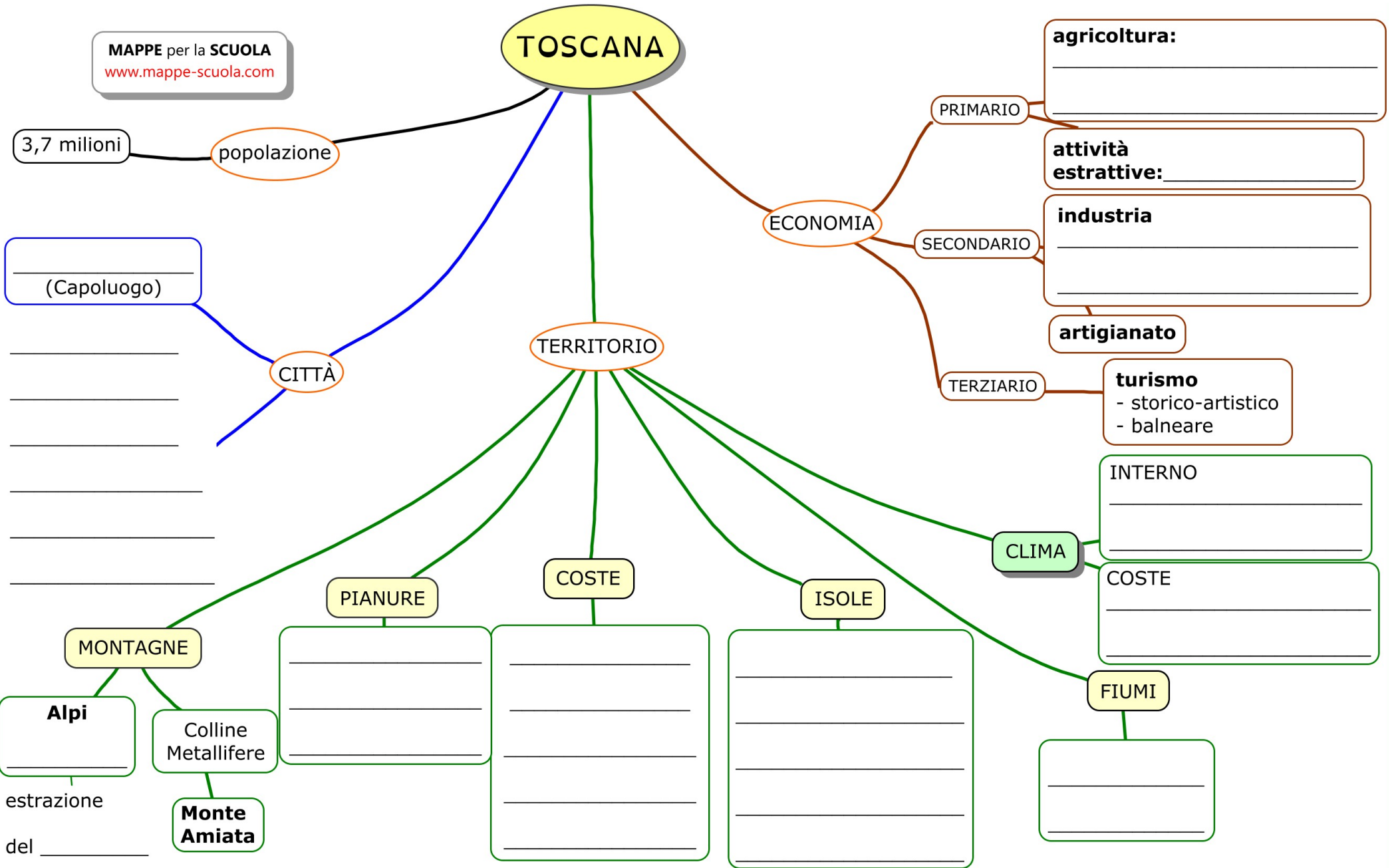
Porti _____

energia _____

TERZIARIO

turismo

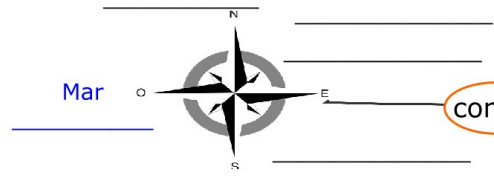
CLIMA



MAPPE per la SCUOLA
www.mappe-scuola.com

CAMPANIA

MAPPE per la SCUOLA
www.mappe-scuola.com



confini

popolazione

5,8 milioni

concentrata

(Capoluogo)

CITTÀ

TERRITORIO

ECONOMIA

PRIMARIO

agricoltura

allevamento: _____

pesca

SECONDARIO

industria

artigianato: _____

TERZIARIO

turismo
- isole
- costiera Amalfitana

CLIMA

COSTE:

INTERNO:

MARE
TIRRENO

COSTE

ISOLE

Arcipelago
Campano

FIUMI

Volturno

Sele

PIANURE

Piana del

**Pianura
Campana**

Volturno

vulcano
attivo

MONTAGNE

Appennino

Colline

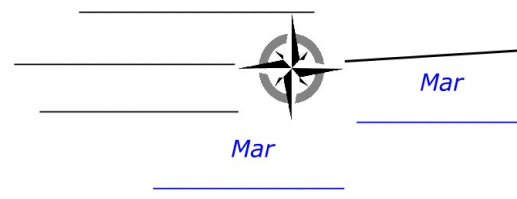
Campi

Irpinia

Cilento

PUGLIA

MAPPE per la SCUOLA
www.mappe-scuola.com



confini

Mar

Mar

4 milioni

popolazione

si concentra _____

(Capoluogo)

CITTÀ

TERRITORIO

CLIMA

ECONOMIA

PRIMARIO

agricoltura

Ovini, bovini, **bufale**

pesca

Saline: sale

SECONDARIO

industria

TERZIARIO

turismo
- balneare
- storico-culturale

Arcipelago delle _____

GARGANO

TAVOLIERE

LE MURGE

SALENTO

SICILIA

MAPPE per la **SCUOLA**
www.mappe-scuola.com

la **più grande** isola
del _____

è un
isola

popolazione
5 milioni

Palermo
(Capoluogo)

CITTÀ

- Agrigento
- Caltanissetta
- Catania
- Enna
- Messina
- Ragusa
- Siracusa
- Trapani

regione

la più grande
Regione d'Italia

a **Statuto**

TERRITORIO

ECONOMIA

PRIMARIO

agricoltura:

pesca:

attività estrattive:

SECONDARIO

industria

TERZIARIO

turismo

CLIMA

FIUMI

ISOLE

COSTE:
pianure

INTERNO:
montuoso

est:
Massiccio

(più grande
vulcano
attivo d'Europa)

SARDEGNA



1,6 milioni

popolazione

MAPPE per la SCUOLA
www.mappe-scuola.com

dove si concentra?
.....

.....
(Capoluogo)

Alghero,
Cuglieri,
Iglesias,
Isili,
Lanusei,
Nuoro,
Oristano,
Ozieri,
Sassari,
Tempio Pausania

CITTÀ

montagne pianure



TERRITORIO

regione a **Statuto speciale**

ECONOMIA

PRIMARIO

.....
.....
.....

SECONDARIO

porti:
.....

industria
poco sviluppata

artigianato
monili di corallo, ceramiche,
sughero, ecc.

turismo
.....
.....

TERZIARIO

CLIMA

.....
(lungo le coste)
- molto ventoso

fiumi

carattere
torrenziale

Tirso
Flumendosa
Coghinas

isole

Isola di
Sant'Antioco
Asinara

pianura

montagne

Monte del
Sulcis

Massiccio
del
.....

il più
alto

Arcipelago della
.....



nuraghe

